



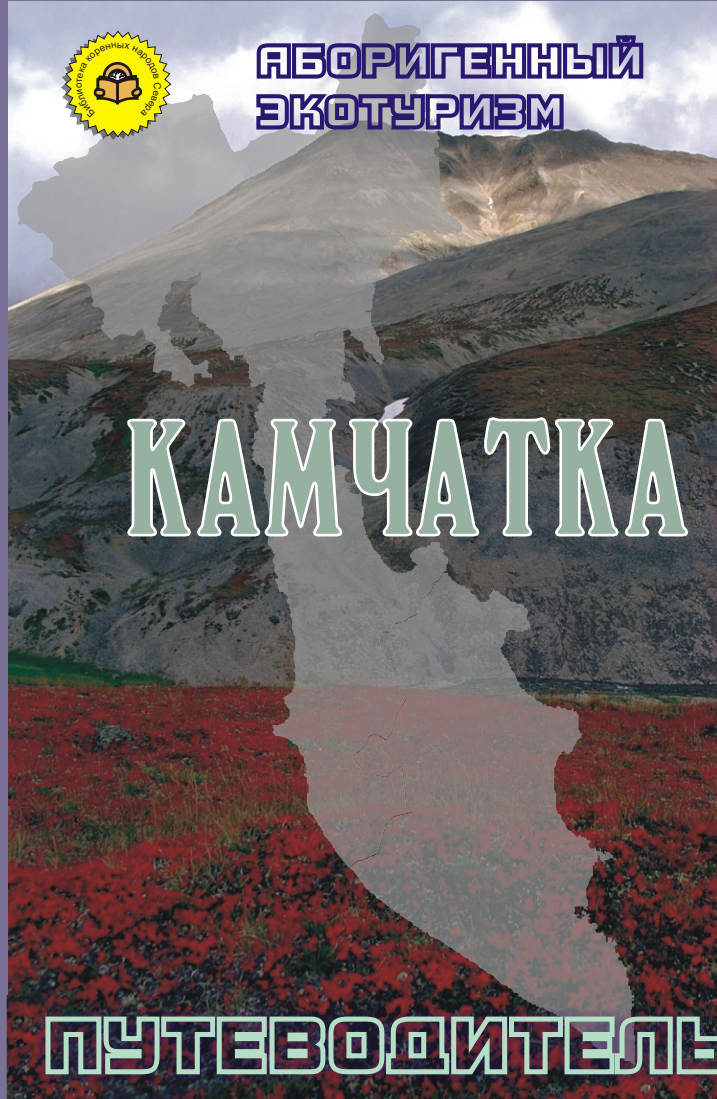
ПУТЕВОДИТЕЛЬ

КАМЧАТКА

АБОРИГЕННЫЙ ЭКОТУРИЗМ



АБОРИГЕННЫЙ ЭКОТУРИЗМ



КАМЧАТКА

ПУТЕВОДИТЕЛЬ



СОХРАНЕНИЕ
БИОРАЗНООБРАЗИЯ
РОССИЙСКИХ
КАМЧАТКИ И ИХ
УСТОЙЧИВОЕ
ИСПОЛЬЗОВАНИЕ

Центр содействия
коренным малочисленным
народам Севера



Этно-экологический
информационный центр
ЛАЧ



Аборигенный экотуризм. **Камчатка.** Путеводитель /
Составитель: А.В.Чухман / Серия: Библиотека коренных
народов Севера. Путеводители. Вып.3. М., 2008.- 148с.

Настоящее издание открывает новую книжную серию, выпускаемую Центром содействия коренным малочисленным народам Севера. Это серия Путеводителей по тем регионам Севера, Сибири и Дальнего Востока РФ, в которых развивается аборигенный экотуризм. Предлагаемый путеводитель адресован всем, кто интересуется культурой коренных малочисленных народов Камчатки и окружающей их первозданной природой.

Редакционная коллегия:

Суляндзига Р.В.
Вронский Н.В.
Крикуненко Е.И.

Макет и дизайн:

Мязгова Н.В.

Фото:

Алексей Жирков
из архивов ЛАЧ и ЦС КМНС



Настоящее издание подготовлено и опубликовано при поддержке
Европейской Комиссии и Проектов ПРООН/ГЭФ
«Сохранение биоразнообразия лососевых Камчатки и их устойчивое
использование» и «Демонстрация устойчивого сохранения
биологического разнообразия на примере четырех охраняемых
территорий Камчатского края Российской Федерации, вторая фаза»



Центр содействия
коренным малочисленным народам Севера
Этно-экологический информационный центр
«ПАЧ»

Аборигенный экотуризм

Камчатка

Путеводитель

Составитель:
А.В. Чухман

Россия
2008

Содержание

| | |
|---|------------|
| От Редколлегии | 3 |
| Введение | 4 |
| Раздел 1. Коренные малочисленные народы Камчатки | 7 |
| Раздел 2. Аборигенный экотуризм | 23 |
| Природный парк Налычево | 25 |
| Природный парк «Быстринский» | 30 |
| Этнографический туризм в природных парках «Налычево» и «Быстринский» | 41 |
| Туры | 82 |
| Раздел 3. Камчатка - какая она? | 111 |
| Раздел 4. Контакты | 142 |

Путеводитель по Камчатке – очередная публикация в новой книжной серии, которую начинает выпускать Центр содействия коренным малочисленным народам Севера (ЦС КМНС). Создание подобных путеводителей стало частью работы ЦС КМНС по развитию нового направления в туризме, которое мы называем «аборигенным экотуризмом». Эта работа, в частности, выполнялась в 2006–2007 гг. как самостоятельный проект ЦС КМНС, поддержанный Европейской Комиссией, Программой развития ООН и Глобальным Экологическим Фондом.

Под «аборигенным экотуризмом» подразумевается туризм, который открывает путешественнику мир культуры коренных малочисленных народов (аборигенов) и мир окружающей их первозданной природы. Важно подчеркнуть, что в данном виде туризма аборигены выступают не только как «объект туристских программ», но и как их полноправные организаторы, как хозяева туристского бизнеса.

Специфика аборигенного экотуризма в изложенном выше понимании определяет и структуру настоящего издания. Общие географические и исторические сведения о Камчатке, которой насыщены обычные путеводители, даются здесь в сжатом виде. Предлагаемый путеводитель предоставляет в основном информацию об аборигенных народах Камчатки и их культуре и о тех туристских маршрутах, которые объединены программой аборигенного экотуризма.

Подготовка и издание Путеводителя стали возможны благодаря финансовой поддержке трех международных организаций. Это:

Европейская Комиссия – проект «Инновационная модель аборигенного экотуризма в России».

Программа развития ООН и Глобальный Экологический Фонд – два проекта:

- «Сохранение биоразнообразия лососевых Камчатки и их устойчивое использование» (Программа маркетинга по продвижению устойчивого экологического туризма);
- «Демонстрация устойчивого сохранения биологического разнообразия на примере четырех охраняемых территорий Камчатской области Российской Федерации» (Программа развития этнографического туризма в региональных парках Камчатки, включенных в список Всемирного природного наследия).

Составитель данного путеводителя – Анастасия Чухман, координатор проектов Эколога-этнографического информационного центра «ЛАЧ» (Петропавловск-Камчатский). «ЛАЧ» принимал участие в работах по развитию аборигенного экотуризма на Камчатке как региональный партнер Центра содействия коренным малочисленным народам Севера.

Взвешение

Камчатка — окраина необъятной и многонациональной России. Именно здесь начинается каждый световой день. Жители полуострова первыми встречают Новый год. Здесь, не задумываясь о последствиях, пьют воду из крана в своих домах, без особой боязни за свою безопасность прогуливаются в вечернее время суток по городу. Но Камчатский край славится не этим.



Введение

Камчатка – уникальная страна с богатейшим природным потенциалом и нетронутыми деятельностью человека рекреационными ресурсами, которые сочетаются с самобытной культурой коренных малочисленных народов Севера. Неповторимые ландшафты, целебные термальные источники, огнедышащие вулканы, разнообразие животного мира, возможность познакомиться с культурой и бытом коренных народов полуострова манят туристов в эту страну.

Местные туристские компании предлагают жителям и гостям полуострова совершить различные путешествия, во время которых можно не только отдохнуть, но и узнать много нового о Камчатском крае. Наиболее распространены являются экологический, лечебно-оздоровительный, рыболовный и охотничий виды туризма. Более всего развит летний туризм. За неделю пребывания на Камчатке можно получить впечатлений на всю оставшуюся жизнь.

Воспоминания о путешествии на Камчатку будут неполными, если не соприкоснуться с культурой и бытом коренных народов. В последние годы коренные народы активно развивают на полуострове аборигенный туризм, предлагая на туристский рынок услуги по приему гостей на территориях своего проживания и хозяйственной деятельности. Представители коренных народов создают объекты для развития этнического туризма, разрабатывают интересные этнографические маршруты.

Уже во многих странах мира известны камчатские «музеи под открытым небом». Именно так можно назвать ительменскую деревню «Пимчах», эвенское стойбище «Мэнэдек», корякские стойбища.

Первой была построена деревня «Пимчах» (в переводе с ительменского языка –

Введение

«Огонек»). Этот огонек горит с начала нового века, знакомя, радуя и удивляя гостей самобытной культурой ительменского народа. Стойбище «Мэнэдек» знакомит с культурой другого этноса – эвенов. Это стойбище располагается на территории национального района Камчатки – в Быстринском районе. На стойбище «Мэнэдек» можно получить комплекс туристских услуг и окунуться в быт коренных народов. Не выезжая за пределы Быстринского района, можно познакомиться и с культурой коряков, посетив в селе Эссо этнографический музей и созданное при нем корякское стойбище «Чау’чив».

Камчатка известна также танцевальным мастерством коренных народов. Популярны фольклорные ансамбли: ительменский «Эльвель», корякские «Мэнгое», «Ангт», «Взем», «Кеннакетой», эвенские «Нэргэнек» и «Нулгур», детский ансамбль «Орьякан», ансамбль этнического танца «Лач». Ежегодно аборигены проводят свои национальные праздники: ительмены – обрядовый праздник благодарения природе «Алхалалалай», эвены – посвященный встрече Нового года фольклорный праздник «Нургэнэк», коряки – обряд «Хололо».

Развитием этнического туризма на территории проживания коренных малочисленных народов Камчатки с 2003 года занимается Этноэкологический информационный центр «Лач».

Предлагаемый путеводитель знакомит с коренными малочисленными народами Севера Камчатки, туристскими услугами аборигенов и с прекрасным уголком Земного шара – Камчатским полуостровом.

РАЗДЕЛ 1
КОРЕННЫЕ МАЛОЧИСЛЕННЫЕ
НАРОДЫ КАМЧАТКИ



Коренные народы

ИТЕЛЬМЕНЫ

Ительмены – древнейший коренной народ полуострова Камчатка и первые обитатели



Камчатского полуострова, появившиеся здесь около 15 тысяч лет назад. Самоназвание ительменов – ительмень, итэнмын («местный житель» или «живущий здесь»). Казаки именовали их камчадалами. Относятся к арктической расе большой монголоидной расы, но существенно отличаются

физическим обликом от своих соседей по расовому ареалу. Ученые считают, что ительмены имеют родственные корни с индейцами племени Тлинкиты на Аляске.

Традиционное занятие ительменов – рыболовство. Важную роль в хозяйстве ительменов играли морской зверобойный и охотничий промыслы. Отличительная особенность хозяйствования ительменов



Коренные народы

– развитое собирательство. Ительмены знали гончарство.

Рыболовство играет очень важную роль и в современном хозяйстве ительменов. Сохранился традиционный способ лова корюшки – запорами, который активно применяет родовая община Запороцких «Каврал» (село Ковран Тигильского района).

Характерная особенность культуры ительменов – развитое танцевальное искусство. Главный праздник, который проводится в селе Ковран каждый сентябрь – обряд «Алхалалалай».

Село Ковран является столицей Ительмении. Здесь проживают около 380 ительменов.

Коряки

Коряки – коренной народ Камчатки, живущий в северной части полуострова. Среди коряков есть и охотники на морского зверя, и кочевники-оленоводы. Название «коряк» не является самоназванием народа. Оно было дано русскими от искаженного «кор», означающего «олень». У самих же коряков не было собственного общего названия. Оленные коряки называли себя чавчувены, а морские коряки – нымыланы, что означало «жители деревни».



Коренные народы

Оленные коряки вели кочевой образ жизни; свои стойбища они обычно располагали возле рек, богатых рыбой. Морские коряки охотились на тюленей — на лодках или по льду на собачьих упряжках. Они также добывали некрупных китов: загоняли их в сеть, закрепленную на берегу, и забивали гарпунами и копьями. Коряки занимались и собирательством, употребляли в пищу разнообразные дикие растения. Корякские шаманы, чтобы входить в транс, употребляли мухомор.



На празднике Хололо

Большинство современных коряков живет в Корякском автономном округе. Коряки, живущие на севере, сохраняют свой язык и традиции. Однако таких людей ныне осталось мало.

В конце года коряки отмечают праздник «Хололо».

ЭВЕНЫ

Эвены на Камчатке появились более 150 лет назад и осели в основном в центральной части Срединного хребта. Русские называли эвенов, кочевавших по Охотскому побережью, ламутами, от эвенского «ламуткан» — приморский житель. Сами эвены этого названия не употребляют. Эвены Охотского побережья называли себя «орочи», что означает «имеющие оленей».

Культура эвенов базируется на занятии оленеводством и охотой. В отличие от коряков и чукчей, эвены выпасают небольшие стада оле-

Коренные народы

ней. Олени у эвенов были большие и сильные, за одного такого оленя коряки давали двух своих. Передвигаясь на оленях верхом, эвены использовали седла. Оленей, как правило, не забивали на мясо, а использовали как ездовых во время охоты. Были у эвенов и охотничьи собаки. Эвены не занимались рыболовством в больших объемах, так как это плохо согласовывалось с кочевым образом жизни.

В настоящее время эвены компактно проживают в Быстринском районе – в селах Эссо и Анавгай, а отдельными группами – в Пенжинском и Олюторском районах. Недалеко от села Анавгай построено стойбище «Мэнэдек», где сохраняются традиции эвенского народа. В январе 2007 г. в селе Анавгай было зарегистрировано Муниципальное учреждение культуры «Этнографический культурный центр «Мэнэдек». Здесь проводятся культурные мероприятия, развиваются народные промыслы эвенов, развивается туристский бизнес. Летом отмечают Новый год по эвенскому календарю; этот праздник называется «Нургэнек».



т о р с к о м
р а й о н а х .
Недалеко от
села Анавгай построено стойбище «Мэнэдек», где сохраняются традиции эвенского народа. В январе 2007 г. в селе Анавгай было зарегистрировано Му-

ниципальное учреждение культуры «Этнографический культурный центр «Мэнэдек». Здесь проводятся культурные мероприятия, развиваются народные промыслы эвенов, развивается туристский бизнес. Летом отмечают Новый год по эвенскому календарю; этот праздник называется «Нургэнек».

Коренные народы

АЛЕУТЫ

Алеуты — коренной малочисленный народ, компактно проживающий в селе Николь-



ское, единственном населенном пункте Алеутского района Камчатского края. Село находится на северо-западе острова

Беринга — крупнейшего в группе Командорских островов. По переписи 2002 г. численность алеутов в России составляет 540 человек, на острове Беринга живут около 300 алеутов.

Развитие культуры командорских алеутов определялось изолированностью Командорских островов. Основное место в хозяйственной деятельности занимала охота на морских животных. До 1867 г. командорские алеуты работали на Российско-Американскую компанию:



заготавливали пушнину, мясо и жир морских животных, сохраняя традиционную культуру.

Коренные народы

Исторический очерк

«Коренные малочисленные народы Севера Камчатки»

(Подготовлено по материалам историко-этнографического очерка Е.П. Орловой «Ительмены», Санкт-Петербург, «Наука», 1999 г.)

Честь географического открытия Камчатки и первого этнографического описания коренных народов Севера Камчатки выпала Владимиру Атласову во время его первого официального похода из Анадыря на Камчатку в 1697-1699 годах.



Костяные наконечники стрел ительменов

Коренные народы Камчатки жили острогами, в каждом из которых было по одной или по две зимних юрты. В них проживало от 150 до 200 человек. Кроме зимних юрт, каждая семья имела

летние юрты. До прихода русских острогов на Камчатке было значительно меньше, их стали строить для защиты от нападений.

Ко времени прихода русских на Камчатку все население Камчатки переживало неолитическую стадию каменного века. Скребки для выделки шкур, наконечники стрел, ножи, топоры и мотыги были костяные или каменные, луки — из китового уса. Посуду делали деревянную и глиняную.

Ительмены занимали территорию почти всего полуострова: от селений Кавран (старое название современного села Ковран) и Ука на севере до Большерецка и Петропавловска на юге. Все камчадалы были приписаны к 3 присудам:

Коренные народы

к Большерецкому относилось 18 острожков с населением 497 человек ясачных, к Верхнекамчатскому относилось 27 острожков с населением 982 ясачных, к Нижнекамчатскому относилось 176 острожков с населением 812 ясачных. Таким образом, по трем присудам был 221 острожек с ясачным населением 2291 человек; примерная цифра всех камчадалов – 9-10 тысяч человек.

Только самый мыс Лопатка до реки Голыгиной был заселен курилами – народностью, которая вскоре совсем исчезла с полуострова Камчатки, оставив после себя лишь археологические следы.



Ключевская сопка. XVIII век.

Имеются сведения о том, что курилы и айны были перевезены с двух ближайших к Камчатке островов на южные Курильские острова.

Соседями ительменов на севере были коряки.

В конце 17 века предполагалось, что на Камчатке

проживало не менее 25 тыс. ительменов и коряков, из них ительменов не менее 18 тыс., а коряков не менее 7 тыс.

Главным занятием коренных народов Камчатки было рыболовство, собирательство, оленеводство, охота, морзверобойный промысел.

Христианская вера распространилась на всем полуострове к 1740 году.

Коренные народы Камчатки платили ясак. Были непокорные аборигены, которые скры-

Коренные народы

вались в горах, чтобы избавиться от податей. Управители Камчатки, которые оставались на Камчатке не больше 5 лет, не заботились об охране, укреплении Камчатки, также развитии существующего порядка жизни коренных народов. Начальники часто позволяли себе вторгаться во внутреннюю жизнь населения.

К. Дитмар, направленный на Камчатку на научно-исследовательские геологические изыскания, посетив все населенные пункты Камчатки, отмечает: «Причина благосостояния населения отдельных поселков заключается в том, что там никогда не бывало насильственного переселения и народ покоя века жил на месте, практически выбранном им самим. Власть имущие как-то, к счастью этих жителей, прозевали, да, пожалуй, забыли их. Все поселения, слишком опекаемые местными властями, обнищали и часто населены хворым и вымирающим народом, между тем как не попавшиеся на глаза и забытые находятся в цветущем состоянии».

Население было втянуто в постоянные междоусобные войны. Также эпидемия оспы 1768-1769 годов повлияла на демографию населения полуострова, сократив общую численность не меньше чем в два раза. В долине реки Камчатки вымерли целые селения.

С 1813 года главным городом Камчатки официально стал Петропавловск, расположенный в бухте Авачинской бухты, одной из лучших бухт мира. К 1853 году на Камчатке было всего 46 поселков, в том числе один город Петропавловск; из них 20 камчадалских селений и два русских на западном побережье; в долине реки Камчатки 15 камчадалских селений и 9 русских. Русское население вело образ жизни, как и аборигены. К. Дитмар отмечал, что

Коренные народы

«окамчадаливание» русских проявлялось сильнее, чем «обрусение» камчадалов. В середине 19 века было численное преобладание русских над аборигенами Камчатки.

Примерно в это же время на Камчатку пришло кочевое тунгусское племя – эвенов, которые основались у Ичинской сопки.

Долгое время Камчатка оставалась оторванной от России. На полуостров и образ жизни ее жителей постоянно оказывали влияние японские браконьеры, американские предприниматели.

СОВРЕМЕННАЯ ЖИЗНЬ КОРЕННЫХ НАРОДОВ КАМЧАТКИ

В настоящее время на Камчатском полуострове проживает более 20 тыс. представителей коренных малочисленных народов Севера. Официальные данные переписи коренных народов сильно разнятся. Так, по данным переписи



циальные данные переписи коренных народов сильно разнятся. Так, по данным переписи

Коренные народы

2002 года, в Камчатской области проживает 5041 представитель коренных малочисленных народов Севера. Но по данным муниципальных образований, аборигенов в области около 15 тыс. Причина – ошибка, допущенная счетчиками в определении этнической принадлежности представителей коренных народов Камчатской области. В Корякском автономном округе проживает около 10 тыс. представителей коренных малочисленных народов Севера.

На территории полуострова проживают коряки, ительмены, эвены, камчадалы, алеуты. У каждого народа есть язык, письменность, традиционное хозяйство, культура и традиции.

На полуострове районами компактного проживания коренных народов является вся территория Корякского автономного округа и два района в Камчатской области – Быстринский (где проживают эвены) и Алеутский (где проживают алеуты).

В школах Корякского автономного округа преподают корякский и ительменский языки. В поселке Палана в педагогическом училище есть специальность «учитель родного языка». При школах национальных поселков Камчатского края работают кружки по изучению родного языка. В Корякском округе ведется теле- и радиовещание на ительменском и корякском языках. На территории Камчатки выпускается единственная газета коренных народов Камчатки – «Абориген Камчатки», которая распространяется на территорию всего полуострова. Читателями газеты являются коренных малочисленные народы Севера, и люди, неравнодушные к проблемам Севера.

В Камчатском крае развито общественное движение коренных народов. Общественные организации призваны оказывать помощь

Коренные народы

представителям коренных малочисленных народов и защищать их право на традиционное природопользование, на традиционную хозяйственную деятельность. Самой опытной является Межрегиональная общественная организация «Совет ительменов Камчатки «Тхсаном», созданный в 1987 г. и называвшийся сначала Совет возрождения культуры ительменов Камчатки «Тхсаном». Есть районные ассоциации коренных малочисленных народов Севера.

В феврале 2008 года коренных малочисленные народы Севера Камчатки создали Ассоциацию коренных малочисленных народов Севера Камчатского края, призванная защищать политические, экономические, социальные права аборигенов полуострова, защищать права коренных народов на ведение традиционного природопользования в районах исконного проживания.

На территории Камчатки реализуются международные проекты, которые призваны оказывать содействие коренным народам в сохранении культуры и традиционного образа жизни.

Коренные народы объединяются в хозяйствующие субъекты, создавая родовые общины. В настоящее время на Камчатке зарегистрировано более 200 родовых общин коренных народов, которые ведут традиционный образ жизни и возрождают традиции своих предков.

ПАМЯТНЫЕ ДАТЫ

5 февраля 1989 г. – Создана первая организация коренных народов России – Совет ительменов Камчатки «Тхсаном». Эта организация защищает права ительменов на ведение традиционной хозяйственной деятельности и на традиционное природопользование.

Коренные народы

7 мая 2001 г. – Принят Федеральный закон «О территориях традиционного природопользования коренных малочисленных народов Севера, Сибири и Дальнего Востока РФ». Основной закон, имеющей большое значение для коренных народов России. Он устанавливает правовые основы образования, охраны и использования территорий традиционного природопользования (ТТП). Правда, до настоящего времени этот закон не работает и ни одной ТТП федерального значения не создано.

13 сентября 2007 г. – Генеральная Ассамблея ООН приняла Декларацию о правах коренных народов мира. Работа над этим документом продолжалась в течение 22-х лет. Декларация придает особое значение правам коренных народов поддерживать и укреплять свои общества, культуры и традиции, а также продолжать их развитие в согласии с собственными потребностями и стремлениями аборигенов.

Коренные народы

ТРАДИЦИОННЫЕ СОБЫТИЯ АБОРИГЕННОЙ КУЛЬТУРЫ

Февраль:

- Праздник День оленевода. Проводится в селе Хаилино Олоторского района.

Март:

- Гонка «Лайка» на собачьих упряжках по маршруту Ковран – Усть-Хайрюзово – Верхнее Хайрюзово и обратно.

- Праздник «День оленевода», гонка на оленьих упряжках. Праздник проводится в поселке Эссо Быстринского района, 5-километровая гонка проходит по кольцевому маршруту.

- Детская 2-километровая гонка «Дюлин» на собачьих упряжках. Проходит в поселке Эссо.

- Традиционная и самая протяженная (950 км) гонка «Берингия» на собачьих упряжках. Проходит по маршруту: Эссо – Верхнее-Хайрюзово – Усть-Хайрюзово – Ковран – Седанка – Тигиль – Воямполка – Палана – Лесная – Карага – Оссора.

Апрель:

- День Первого олененка. Праздник проводится в эвенском стойбище «Мэнэдек» недалеко от села Анавгай Быстринского района.

Коренные народы

Июнь:

- **Обрядовый праздник «Первой рыбы».** Проводится во всех поселках и селах Камчатского края.
- **20-21 июня – фольклорный эвенский праздник «Нургэнэк», Новый год по эвенскому календарю.** Проводится в селе Анавгай.

Август:

- **9 августа – Международный день аборигена.** Проводится во всех поселках и селах Камчатского края.



Коренные народы

■ Сентябрь:

- Ительменский обрядовый праздник «Алхалалалай». Проводится в селе Ковран Тигильского района.
- Танцевальный марафон на самый продолжительный танец коренных народов Камчатки. Проводится в Петропавловске-Камчатском.

■ Октябрь:

- Обрядовый ительменский праздник «Алхалалалай». Проводится в деревне «Пимчах» (Елизовский район).

■ Ноябрь – декабрь:

- Корякский обрядовый праздник «Хололо», Проводится в поселках Палана и Оссора Корякского автономного округа, а также в Петропавловске-Камчатском.

РАЗДЕЛ 2 АБОРИГЕННЫЙ ЭКОТУРИЗМ



Этнографический туризм в природных парках «Нальчево» и «Быстринский»

Этнографический туризм способствует сохранению дикой природы и культурных традиций. Для того чтобы эффективно выполнять эту задачу, туризм должен быть коммерчески жизнеспособным, экономически стимулировать местное население сохранять окружающую природу и культурные достопримечательности, беречь и развивать местную, в том числе – традиционную, культуру. Наряду с экономическим подходом, важен и другой – гуманитарный, этический, который основывается на методах образования, просвещения.

При условии, что в районах проживания коренных малочисленных народов Севера есть подходящие рекреационные ресурсы, экологический и этнографический туризм может рассматриваться как приоритетное направление социально-экономического развития этих районов.

Предлагаем познакомиться с коренными народами и окружающей их природой на территории двух природных парков Камчатки.



Этнографический туризм
в природных парках
«Налычево» и «Быстринский»

“НАЛЫЧЕВО”
Природный парк



В прежние века все побережье в границах природного парка «Налычево» было густо заселено. Археологи выделяют на этой территории комплексе, относящийся к древней ительменской культуре. Вплоть до середины XVII

века здесь существовал традиционный тип природопользования, при котором главными формами хозяйствования были рыболовство и охота на морского зверя и наземных животных (северный олень, снежный баран, медведь).

На протяжении последнего столетия на этой территории не существовало населенных пунктов. Нет их и сейчас. В устье р. Налычева, в непосредственной близости от границ природного парка, до середины 1950-х годов сохранялся поселок Налычево. В 1920-х годах там насчитывалось около 50 человек. После разрушительного цунами в 1952 г. поселок не восстанавливался. В 60-е годы здесь располагалась рыболовная база, дававшая около 2 тысяч центнеров лососевых рыб в год.


Вблизи границ парка находится поселок Пиначево, образованный в современном виде в 1946 г. В настоящее время в нем насчитывается всего 20 дворов (около 60 человек). Дети учатся в школе в селе Раздольном, в 10 км от Пиначево.

На территории парка выделены 6 промысловых охотничьих участков. Кроме того, два участка выделены охотничьему хозяйству

Этнографический туризм в природных парках «Налычево» и «Быстринский»

«Авача» и один участок относится к государственному резервному фонду. Ежегодно выдаются лицензии на добычу в парке соболя, выдры, медведя и северного оленя.

На территории парка промысловый лов рыбы ведется в устье реки Островной и на двух участках реки Налычева. В устье Островной выделен рыболовный участок национальному предприятию «Иткам», которое имеет лицензию на отстрел тюленя ларги. С 1996 г. Севвострыбвод организует на реке Налычева лицензионный лов лососевых рыб. Кроме того, воинской части ежегодно выдается лицензия на вылов 8-



9 тонн лосося в устье реки Налычева.

Территория парка находится в непосредственной близости (20-25 км) от Петропавловско-Елизовской городской

агломерации, где сосредоточена основная часть населения края, и традиционно обеспечивает часть рекреационных потребностей жителей этих городов. Однако центральная часть парка остается труднодоступной.

Большая часть территории практически недоступна для наземного транспорта. К бывшему поселку Налычево из Петропавловска-Камчатского ведет грунтовая дорога длиной около 60 км. От бывшего поселка по долине реки Налычева до Налычевских горячих источников (центральная часть парка) проложена дорога, доступная только эпизодически для автомобилей высокой проходимости и гусеничной

Этнографический туризм в природных парках «Нальчево» и «Быстринский»

техники. Другая дорога, доступная летом для высокопроходимого транспорта, а зимой – для снегоходов, подходит к границам парка, поднимаясь на Авачинский перевал.

Традиционный вход в парк связан с поселком Пиначево, расположенным в 20 км от г. Елизово. Расстояние от Пиначево до центральной базы парка в верховьях реки Нальчево по пешеходной тропе – 44 км.

Представители коренных малочисленных народов Севера, проживающие в городах и поселках вблизи парка, высказывают пожелание вести на его территории свое традиционное хозяйство.

Администрация парка имеет «План управления парком на 2004-2008 гг.», в котором предусмотрена деятельность общин коренных малочисленных народов и развитие этнографического туризма. В этом Плане описаны следующие мероприятия, имеющие приоритетное значение для развития на территории парка этнографического туризма.

• И туристы, и туроператоры считают одной из первоочередных задач развития экотуризма в парке «Нальчево» создание недорогих кемпингов с оборудованными летним душем и туалетом. В таких кемпингах туристы размещаются в просторных и ветроустойчивых палатках либо в разборных конструкциях типа юрт или чумов, стилизованных под традиционные жилища коренных народов Камчатки. Юрты можно изготовить в утепленном варианте, что позволяет использовать их даже в зимний период (отапливаются они обычно портативными печками, которые могут использоваться и для приготовления пищи). Это создает дополнительную возможность для размещения большого количества гостей в парке во время

Этнографический туризм в природных парках «Налычево» и «Быстринский»

массовых мероприятий в зимне-весенний период — например, гонок на собачьих упряжках. В условиях ограниченного бюджета создание юрточных лагерей является наиболее экономически жизнеспособным вариантом размещения посетителей.

- Особой «изюминкой» парка «Налычево» могла бы стать реконструкция для демонстрации посетителям одного из местных культурно-исторических памятников, например, древнего ительменского поселения «Горячая». Это поселение существовало 300–500 лет назад в центральной части парка, в живописном месте в непосредственной близости от термальных источников. Большой интерес могла бы вызвать реконструкция для размещения туристов жилищ коренных народов, которые населяли эту территорию в прошлом. Весьма интересно было бы создание в парке этнографического «стойбища», в котором проживала бы семья представителей коренных народов, ведущая традиционное хозяйство, и располагались традиционные жилища («чумы») для размещения туристов. При этом в полном соответствии с международными принципами экотуризма посетители могли бы стать не только зрителями, но и участниками занятий хозяев, и на практике осваивать их традиционные знания и навыки.

- Кроме стойбища, развитию этнографического туризма способствовали бы участки традиционного природопользования коренных народов. На этих участках прием туристов организуется по тем же принципам, что и на стойбище. На участках устраиваются этно-экологические стоянки, где туристы размещаются в стилизованных традиционных жилищах або-

Этнографический туризм в природных парках «Налычево» и «Быстринский»

ригенов и, как и на стойбище, принимают участие в традиционных занятиях хозяев (рыбная ловля, заготовка лекарственных и пищевых растений, приготовление блюд по традиционным рецептам).

- Еще одной туристской «изюминкой» парка могут стать путешествия на собачьих упряжках. Интересно возрождение древнего маршрута к устью реки Островной и к реке Вахиль с выходом к реке Жупанова и Жупановскому Лиману. С помощью охотников-старожилов можно восстановить и другие маршруты и устраивать гонки на собачьих упряжках по кольцевым трассам.

Приводим перечень услуг, которые могли бы предоставлять коренные народы в природном парке «Налычево»:

- знакомство с традициями и обычаями коренных народов (создание древнего ительменского стойбища, традиционных жилищ коренных народов и т.п.);
- концертные программы;
- мастер-классы по изготовлению изделий народных промыслов из местных природных материалов;
- мастер-классы по сбору дикоросов (трав, ягод, грибов), их обработке и приготовлению;
- мастер-классы по изготовлению сувениров (оберегов, талисманов и т.п.);
- продажа сувениров.

Этнографический туризм
в природных парках
«Нальчево» и «Быстринский»

“БЫСТРИНСКИЙ”

Природный парк



Быстринский район – место исторически

компактного проживания эвенов на Камчатке, здесь зарегистрировано 60 традиционных эвенских хозяйств. На 30-и так называемых «рыбалках»



(места традиционного природопользования эвенов и коряков), расположенных на территории района – в тайге,

на удалении до 300 километров от районного центра (села Эссо) – постоянно проживают около 100 человек. Летом население «рыбалок» увеличивается на 20-30 человек за счет приезжающих детей.

На «рыбалках» разрабатываются участки под картофель, капусту, кое-где построены уже и теплицы, но живут таежники, в первую очередь, рыбой. Среднее годовое потребление рыбы на «рыбалках» составляет около 220 кг на человека. Но это не все. Жизнь в тайге немислима без охотничьих и нартовых собак, а каждой собаке нужно минимум 500 кг рыбы в год.

Быстринский район – самый «туристский район» Камчатки. Эти места привлекают ту-

Этнографический туризм в природных парках «Нальчицево» и «Быстринский»

ристов первозданной природной красотой и яркой самобытной культурой коренных народов – эвенков, коряков, ительменов. Коренные малочисленные народы, ведущие традиционный образ жизни и хранящие свою культуру, способствуют развитию этнографического туризма в районе. Национальные танцевальные коллективы «Нулгур», «Нургэнек», «Орьякан» получили признание на мировом уровне, неизменно принимая участие в международных фольклорных фестивалях.

Село Эссо – любимое место отдыха жителей Камчатки; оно привлекает и российских, и зарубежных туристов. Соответственно в районе наблюдается экономический рост. Увеличивается число частных гостиниц, объем производства молочной продукции и хлебобулочных изделий, объем пассажирских перевозок, товарооборот предприятий всех форм собственности. Растет процент занятости людей в различных сферах услуг, возродилось сувенирное производство. Ведется работа по составлению туристического паспорта Быстринского района.

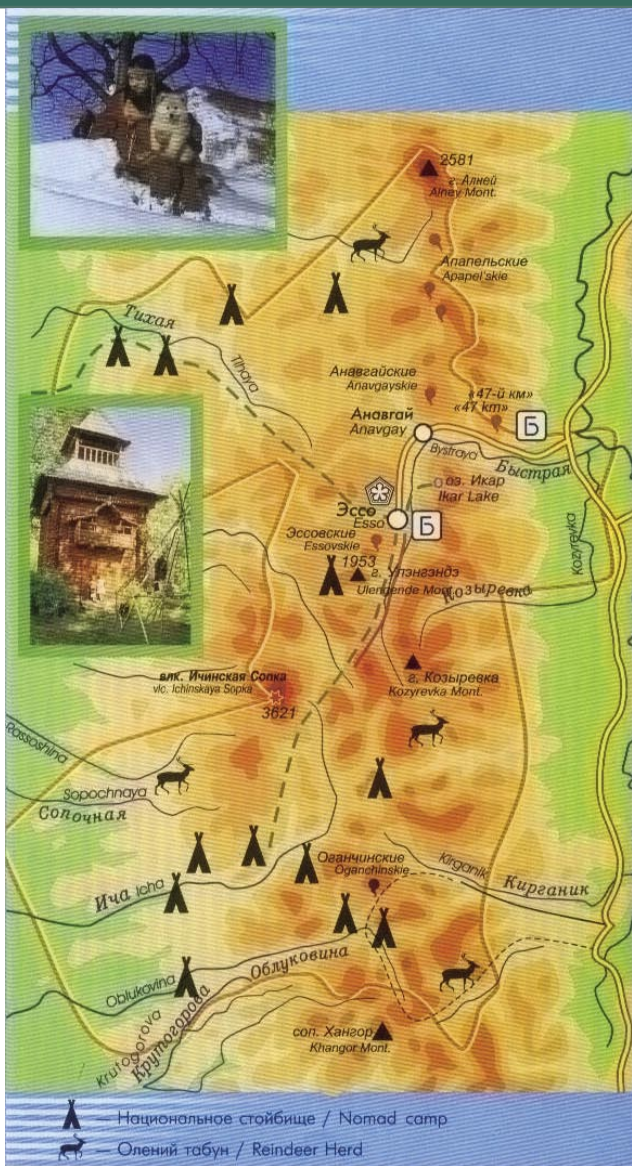
Природный парк «Быстринский» занимает большую часть территории района, Его площадь 1325 тыс. га – это самая большая особо охраняемая природная территория на всем Дальнем Востоке.

Парк создан в 1996 г. Включен в список Всемирного наследия ЮНЕСКО



в номинации «Вулканы Камчатки», Целью создания природного парка “Быстринский” является сохранение типичных и уникальных природных комплексов Центральной Камчат-

Этнографический туризм в природных парках «Налычево» и «Быстринский»



Карта взята из путеводителя «Камчатка. Справочник для туристов. 2005-2006» (Составитель Е. Рыбаченко).

Этнографический туризм в природных парках «Нальичево» и «Быстринский»

ки и защита их от антропогенного воздействия, сохранение и обеспечение непрерывного развития традиционных адаптивных форм природопользования, сохранение и расширение рекреационных ресурсов территории.

В пределах парка проходит водораздел между Беринговым и Охотским морями. Бассейну Берингова моря принадлежат наиболее крупная река парка Быстрая-Козыревская и верховья реки Козыревки. Бассейну Охотского моря в пределах парка принадлежат верховья рек Тигиля, Тихой, Быстрой-Хайрюзовской, Кетачана. Горные речки с эвенскими названиями – «родильные дома» камчатского лосося. Красивейшие озера разной величины являются неотъемлемой частью Быстринского пейзажа.

В крупном разломе, разделяющем хребты Срединный и Козыревский, лежит долина реки Быстрой, вдоль которой расположились два села – Эссо (2600 человек) и Анавгай (700 человек). Эссо находится в устье реки Уксичан (в переводе с эвенского языка – «горячая вода»). Эта река берёт начало в районе потухшего вулкана Уксичан, в окрестностях которого есть грязевые и термальные источники и огромные подземные озера кипящей воды (на глубине от 800 до 1700 м).

Территория парка находится на Срединном, Козыревском и Быстринском хребтах, а также в пределах Центрально-Камчатской депрессии и Западно-Камчатской низменности. На Западно-Камчатской низменности постоянно проживают семьи эвенов и коряков, которые занимаются рыболовством и охотой, но особенно – оленеводством. Оленьи пастбища раскинулись по всей территории парка.

Территория парка находится в зоне вулканической деятельности. Парк располагает боль-

Этнографический туризм в природных парках «Нальчезо» и «Быстринский»

шими ресурсами термоминеральных вод. В то же время, в пределах парка находятся две крупные области современного оледенения – горные массивы Чашаконджа и Алней и вулкан Ичинский (высота 3607 м).

В пределах парка находится Ичинский заказник, где запрещена любая охота.

На территории парка находятся следующие памятники природы:

- «Каменная баба» – священное место коренных народов Камчатки (70 км от Эссо);
- Лиственничник багульниковый (35 км от Эссо);
- Охристые поля и термоявления долины реки Ковавля – находятся на въезде в парк, в месте пересечения его границы автомобильной дорогой, соединяющей Эссо с Петропавловском-Камчатским. Здесь в 2004 г. была оборудована экологическая тропа.

К каждому памятнику природы ведут туристские маршруты.

В парке представлены растительные сообщества разных высотных поясов – от приморских тундр до субальпийских лугов, включая каменноберезовые леса, предгорные ельники, горные лиственничники и пойменные тополевые леса.

В Эссо находится единственный на Камчатке этнографический музей, в котором работают хорошо подготовленные экскурсоводы. Рядом с селом Анавгай обнаружена неолитическая стоянка человека.

На берегу реки Анавгай расположился культурно-этнографический комплекс «Мэнедек», который является копией традиционного эвенского стойбища. В стойбище поставлены три юрты. Одна из них – детская, и хозяйева здесь

Этнографический туризм в природных парках «Налычево» и «Быстринский»



дети, воспитываемые взрослыми в любви к своей земле. Вторая юрта предназначена для мастеров из села Анавгай; это – сувенирная мастерская. В третьей юрте (она называется «большая») встречают гостей.

В стойбище развивается коммерческая деятельность: туристам и гостям района демонстрируют традиционный быт, обряды, фольклор эвенгов. Организована продажа сувенирной продукции и национальных музыкальных инструментов.



Этнографический туризм
в природных парках
«Налычево» и «Быстринский»



С 1990 г. по территории Быстринского парка проходит гонка на собачьих упряжках «Берингия», которая стартует в селе Эссо.

Этнографический туризм в природных парках «Нальичево» и «Быстринский»

В этом состязании принимают участие и каторы Быстринского района. Гонка «Берингия—91» занесена в Книгу Рекордов Гиннеса как самая протяженная гонка такого рода (1980 км). Репортажи и фильмы об этой гонке проходят по каналам телевидения и в России, и за рубежом и неизменно вызывают большой интерес к жизни и традициям коренных народов Камчатки. Гонка «Берингия» — своеобразная визитная карточка села Эссо и всего Быстринского района, она имеет очень большое значение для развития зимнего туризма в этом одном из красивейших мест Камчатки.

В 2004 г. в Эссо, на территории этнографического музея, было построено корякское традиционное жилище. Такое жилище было характерно только для береговых коряков (нымыланов). Похожие жилища есть у аборигенов Аляски.

В перспективных планах развития и района, и парка уделяется внимание этнографическому туризму. Конкретно это выражается в поддержке гонки на собачьих упряжках «Берингия», содействии знакомству туристов с традиционным укладом жизни коренных малочисленных народов, в первую очередь — с эвенским оленеводством.

Сохранение и продолжение самобытных традиций и обычаев эвенского народа — это поддержка не только местной культуры, но и местной экономики. Во-первых, происходит реинвестирование значительной доли доходов, образующихся благодаря туристским программам Быстринского парка, в его управление и охрану. Во-вторых, местные сообщества (в основном, это сообщества коренных малочисленных народов) участвуют в самой «кухне» экотуризма начиная со стадии планирования.

Этнографический туризм в природных парках «Налычево» и «Быстринский»

Это способствует повышению уровня жизни людей и развитию традиционного вида хозяйствования эвенков — оленеводства.

Несмотря на относительную насыщенность туристской программы в Эссо, многие туристы изъявляют желание посетить национальные стойбища, посидеть у костра, пообщаться с аборигенами. Это желание часто бывает невыполнимо из-за удаленности эвенческих стойбищ — они находятся на расстоянии от 100 до 300 км от Эссо. Добраться до эвенческих таежных поселений летом можно только на вертолете, что, во-первых, дорого (1 час летного времени стоит свыше 1000 долларов США), а во-вторых, привязывает к состоянию погоды.

Экономика Быстринского района в ближайшей перспективе должна быть ориентирована на развитие международного туризма. Уже сейчас принимаются шаги в направлении координации деятельности различных организаций и предприятий, в том числе — туристических фирм, работающих на территории Быстринского района. Иными словами, создается партнерская сеть, без чего немислимо эффективное развитие туризма как бизнеса. Первостепенное значение приобретает кадровый вопрос: нужно готовить специалистов, умеющих работать с иностранными туристами.

Администрация Быстринского района планирует создание этнографического комплекса в селе Анавгай, где будут представлены элементы быта и культуры коренных народов Камчатки — коряков, ительменов, эвенков, чукчей, алеутов. Село Анавгай, будучи селом национальным, интересно с точки зрения этнографического туризма, так как здесь живут семьи эвенков и сюда удобно добираться из Петропавловска. А продолжение автомобильной дороги

Этнографический туризм в природных парках «Налычево» и «Быстринский»

в Корякский автономный округ дает дополнительные перспективы.

Центральную часть планируемого комплекса составит музей под открытым небом, где будет воспроизведена среда обитания коренных народов Камчатки. В экспозиции будут представлены традиционные жилища (юрты, балаганы, землянки, строения для запасов и заготовки рыбы), средства передвижения, культовые сооружения и предметы. Будут устроены концертные площадки. Предполагается создание музея с диорамами, мастерской национального творчества и выставочным залом, строительство гостиницы, бассейна. На территории комплекса планируется содержать северных оленей, ездовых собак, лошадей. Уже реконструированы зимнее и летнее жилища эвенов, юкольник и некоторые другие хозяйственные сооружения.

Этнографический комплекс в Анавгае должен стать также местным центром научной и просветительской работы по сохранению, возрождению и популяризации национальных культур. Можно сказать, что это учреждение станет своего рода «визитной карточкой» коренных жителей Камчатки.

В последние годы интерес к Быстринскому району значительно возрос не только за рубежом, но и среди жителей Камчатки. Село Эссо становится центром «своего» — краевого — туризма. В развитии этой тенденции ведущую роль играет природный парк «Быстринский», что, в свою очередь, стало возможным благодаря работе Проекта ПРООН/ГЭФ.

Перечислим те программы развития этнографического туризма в природном парке «Быстринский», в которых могут принять активное участие представители коренных народов:

Этнографический туризм в природных парках «Налычево» и «Быстринский»

- развитие стойбища «Мэнэдек»;
- создание этнографического комплекса в селе Анавгай;
- этнографические маршруты в природном парке «Быстринский»;
- развитие национальных творческих коллективов;
- развитие этнографического музея;
- развитие сети частных гостиниц;
- предложение туристам располагаться в традиционных жилищах коренных народов (юртах, чумах и т.п.);
- расширение производства сувенирных изделий из природных материалов;
- мастер-классы по заготовке дикоросов, их обработке и приготовлению;
- мастер-классы по изготовлению традиционных изделий коренных народов.

Этнографический туризм в природных парках «Нальчево» и «Быстринский»

ТУРЫ

Здесь дано описание туров, маршруты которых проходят по территории природных парков «Нальчево» и «Быстринский».

Многоликая Камчатка

Продолжительность тура: 12 дней

Группа: 15 человек

Период: июнь—август

День 1. Знакомство с городом Петропавловском-Камчатским

Встреча группы в аэропорту Елизово. Прибытие в Петропавловск-Камчатский. Размещение в гостинице, обед, отдых.

Экскурсия по центру города. Ужин.



Этнографический туризм в природных парках «Нальчево» и «Быстринский»

День 2. Посещение Тихого океана. Знакомство с культурой коренных народов

Завтрак в гостинице. Выезд на побережье Тихого океана. Прогулка по окрестностям, знакомство с местной растительностью. Купание в океане. Обед из блюд национальной кухни коренных народов Камчатки. Выступление национального ансамбля «Лач». Знакомство с



традициями, культурой и бытом ительменов. Приобретение сувениров. Возвращение в город. Ужин в гостинице.

День 3. Камчатка – страна огнедышащих вулканов

В этот день гостям предлагается совершить первый шаг к восхождению на Авачинский вулкан, высота которого 2749 м над уровнем моря. Авачинский – красивый действующий вулкан типа Сомма-Везувий, с правильным конусом. На вершине конуса был кратер диаметром 350 м и глубиной 220 м, но

Этнографический туризм в природных парках «Налычево» и «Быстринский»

в 1991 г. во время извержения кратерная воронка заполнилась лавой. Здесь действуют фумаролы, отлагающие серу.



Программа дня

Завтрак в гостинице. Выезд к подножию вулкана Авачинский (45 км от города). Размещение в лагере. Обед. Прогулка до Верблюжьей сопки, по окрестностям. Ужин. Баня. Ночевка в доме.

День 4. Восхождение на вулкан Авачинский

Подъем на вершину вулкана занимает 6–8 часов. На вершине группа отдыхает, закусывает принесенной с собой едой. Спуск. Ужин в лагере и возвращение в город.

День 5. Ительменская деревня – музей под открытым небом

Этнографический туризм в природных парках «Нальчево» и «Быстринский»

Завтрак в гостинице. Посещение Камчатского областного краеведческого музея, обзорная экскурсия по городу. Выезд в ительменскую деревню «Пимчах» (40 км от Петропавловска). Общая экскурсия по деревне – музею под открытым небом. Знакомство с культурой ительменов. Обед из блюд национальной кухни.

Посещение бассейна с термальной водой, купание. Возвращение в город. Ужин.

День 6. Камчатка начинается с Авачинской бухты

Туристам предлагается познакомиться с Авачинской бухтой, в которую в XVIII веке пришли суда Витуса Беринга, увидеть рыбалку коренных народов и порыбачить самим.

После завтрака прогулка на катере по Авачинской бухте и вдоль восточного побережья



Камчатки в южном направлении, с осмотром достопримечательностей. Остановка катера у мыса Опасный (место нагула морского окуня – терпуга); здесь участникам вояжа предлагается опробовать себя в качестве рыбаков.

Этнографический туризм в природных парках «Нальчево» и «Быстринский»

Посещение охотничьего кордона ительменской общины «Тарья». На кордоне туристов ждет обед с неизменными блюдами традиционной ительменской кухни. После обеда – получасовой отдых. Потом гостям предлагается поездка на моторной лодке по озеру Большое Саранное, прогулка по тундре, наблюдение за рыбалкой членов ительменской общины «Тарья».

Возвращение в город. Ужин.

День 7. Путешествие по Центральной Камчатке

Завтрак в гостинице. Автобусная поездка из Петропавловска в национальный поселок Эссо, центр Быстринского района (расстояние 580 км, время в пути 9 часов). Здесь живут эвены – коренной народ Камчатки.

В дороге остановка в селах Сокоч и Мильково (центр Мильковского района). Обед в Мильково.

По прибытии в Эссо размещение в гостинице. Ужин, купание в бассейне.

День 8. Быстринский природный парк

Туристам предлагается познакомиться с Быстринским природным парком – самой крупной особо охраняемой природной территорией Камчатки. Парк включен в список Всемирного наследия ЮНЕСКО.



Этнографический туризм в природных парках «Налычево» и «Быстринский»

После завтрака посещение сувенирных мастерских местных мастеров. Затем полудорожная экскурсия в местном музее. Обед. Посещение офиса Быстринского природного парка. 3-4-часовая экскурсия на Тупикин клоч. Знакомство с достопримечательностями парка.

День 9. Культура эвенов

После завтрака поездка на эвенское стойбище «Мэнэдек». Экскурсия по эвенскому стойбищу. Концерт эвенского ансамбля «Нургэнек».



Приобретение сувениров. Обед на стойбище. Туристы смогут принять участие в мастер-классах, понаблюдать за выделкой шкур, принять



участие в национальных играх.

Обратная дорога в Петропавловск. Остановка в селе Мильково (дорога от стойбища «Мэнэдек» до Мильково занимает около 4 часов). Размещение в местной гостинице. Ужин в кафе. Вечерние прогулки по селу (по желанию).

Этнографический туризм в природных парках «Нальчицево» и «Быстринский»

День 10. Мильково — родина камчадалов

После завтрака экскурсия в местный музей и Дом детского творчества. После обеда отправление в Петропавловск-Камчатский, время в пути около 4-х часов. По дороге группа заезжает в поселок Раздольный на сероводородные источники.

Прибытие в Петропавловск. Размещение в гостинице. Ужин.

День 11. Вертолетная экскурсия на Курильское озеро

Озеро Курильское — одна из «жемчужин» Камчатки. Кроме того, что оно необыкновенно красиво, это еще и одно из крупнейших на всем по-



луострове нерестилиц лосося. Озеро находится на территории Южно-Камчатского заказника. Это третье по величине озеро Камчатки занимает обширную котловину глубиной около 300 м над

Этнографический туризм в природных парках «Налычево» и «Быстринский»

уровнем моря и обрамлено древними вулканами с их отрогами.

Программа дня

После завтрака группа отправляется в Елизово на вертолетную площадку. Вертолетная экскурсия к озеру с облетом вулкана Мутновский. Пешеходная экскурсия по берегу Курильского озера. Обед. Наблюдение за ходом лосося. Возвращение в Елизово и далее в Петропавловск. Ужин в гостинице.

День 12. В Петропавловске

Свободный день для самостоятельных прогулок по городу, экскурсий, покупок. Вечером прощальный ужин в ресторане.



День 13. Окончание тура

После завтрака отъезд в аэропорт Елизово и отлет с Камчатки.

**Этнографический туризм
в природных парках
«Нальчицево» и «Быстринский»**

Дикое сердце Камчатки

Тур знакомит с культурой ительменов и коряков. Туристы побывают в живописных местах Камчатского полуострова, совершат путешествие из Петропавловска в Корякский округ и обратно.

Продолжительность тура: 9 дней
Группа: 4-5 человек
Период: вторая половина сентября

День 1. Знакомство с городом Петропавловском-Камчатским

Встреча группы в аэропорту Елизово. Прибытие в Петропавловск-Камчатский. Размещение в гостинице, обед, отдых.

Экскурсия по центру города. Ужин.



Этнографический туризм в природных парках «Налычево» и «Быстринский»

День 2. Посещение Тихого океана. Знакомство с культурой коренных народов

Завтрак в гостинице. Выезд на побережье Тихого океана. Прогулка по окрестностям, знакомство с местной растительностью. Купание в океане. Обед из блюд национальной кухни коренных народов Камчатки. Выступление национального ансамбля «Лач». Знакомство с



традициями, культурой и бытом ительменов. Приобретение сувениров. Возвращение в город. Ужин в гостинице.

День 3. Посещение ительменской стоянки в природном парке «Налычево»



После завтрака группа выезжает из Петропавловска в парк «Налычево» и доезжает до устья реки Налычева. Далее на лодке добирается до озера Налычево. Пешая экскурсия

Этнографический туризм в природных парках «Налычево» и «Быстринский»

к древней ительменской стоянке. Обед из блюд национальной кухни. Экскурсия по стоянке и окрестностям.

Возвращение в город. Ужин.

День 4. Путешествие в Карагинский район

Перелет из Петропавловска в поселок Оссо-ру. Встреча в аэропорту. Обед в кафе в поселке. Переезд в Карагу – 20 км по тундре, время в пути 30–40 минут. Размещение на квартирах у местных жителей (гостиницы нет). Переезд на лодках к месту рыбалки, 30 минут в пути. Традиционная рыбалка коряков. Знакомство с традициями и культурой коряков. Участие гостей в разделке лосося. Возвращение в Карагу. Ужин. Отдых, экскурсия по поселку.



Этнографический туризм в природных парках «Налычево» и «Быстринский»

День 5. Корякская рыбалка на острове Карагинский

После завтрака и инструктажа по технике безопасности поездка на остров Карагинский, место традиционной рыбалки коряков. Размещение в домиках у жителей. Обед у хозяев. Наблюдение за рыбалкой коряков, участие в рыбалке. Выезд на лежбище сивучей, экскурсия. Возвращение к домикам. Ужин. Общение с хозяевами, знакомство с культурой, традициями, бытом и, по желанию, с национальной кухней.

День 6. В гостях у оленеводов



После завтрака поездка к оленеводам. Маршрут смешанный – на лодках и пеший. Наблюдение за выпасом оленей, знакомство с традициями оленных коряков. Экскурсия по окрестностям. Обед у оленеводов. Возвращение к домикам. Ужин.

День 7. Оссора – районный центр

После завтрака выезд на лодках с острова Карагинский в село Карага. На машине пере-

Этнографический туризм в природных парках «Налычево» и «Быстринский»

езд в Оссору. Размещение в гостинице. Обед в кафе. Посещение музея, экскурсия по посел-



ку. Выступление корякского ансамбля. Ужин в кафе.

День 8. Возвращение в Петропавловск

Перелет из Оссоры в Петропавловск. Размещение в гостинице. Посещение Рыбного рынка.

День 9. Окончание тура

После завтрака отъезд в аэропорт Елизово и отлет с Камчатки.

**Этнографический туризм
в природных парках
«Нальчево» и «Быстринский»**

*Древними тропами
аборигенов*

Продолжительность тура: 12 дней

Группа: 8 человек

Период: июнь—сентябрь

День 1. Знакомство с городом Петропавловском-Камчатским

Встреча группы в аэропорту Елизово. Прибытие в Петропавловск-Камчатский. Размещение в гостинице, обед, отдых.

Экскурсия по центру города. Ужин.

День 2. Путешествие по Центральной Камчатке

Завтрак в гостинице. Автобусная поездка из Петропавловска в национальный поселок Эссо,



Этнографический туризм в природных парках «Налычево» и «Быстринский»

центр Быстринского района (расстояние 580 км, время в пути 9 часов). Здесь живут эвены – коренной народ Камчатки.

В дороге остановка в селах Таежное и Мильково (центр Мильковского района). Обед в Мильково.

По прибытии в Эссо размещение в гостинице. Ужин, купание в бассейне.

День 3. В поселке Эссо

Завтрак в гостинице. Посещение этнографического музея, корякского стойбища, Музея



Медведя. Обед. В мастерской коренных народов можно познакомиться с поделками, стать участниками мастер-класса по изготовлению

Этнографический туризм в природных парках «Налычево» и «Быстринский»

сувениров. Экскурсия по селу. Ужин в гостинице.

День 4. Эвенское стойбище «Мэнэдек»

После завтрака поездка на эвенское стойбище «Мэнэдек». Экскурсия по эвенскому стойбищу. Концерт эвенского ансамбля «Нургэнек». При-



обретение сувениров. Обед на стойбище. Туристы смогут принять участие в мастер-классах, понаблюдать за выделкой шкур, принять участие в национальных играх. Вечером возвращение в Эссо. Ужин.

Дни 5–8. Путешествие в Корякский округ на конях

Четырехдневное путешествие из Эссо в Ковран (Тигильский район Корякского автономного округа). Первая часть пути — на лошадях, от Устья Чабы до Усть-Хайриузово группа сплавляется по реке. Далее до Коврана автомобилем.

Этнографический туризм в природных парках «Нальичево» и «Быстринский»

День 9. Ительменское село Ковран

Завтрак в столовой. Посещение сельского музея, экскурсия по селу. Посещение мастерской коренных народов.

После обеда пешая экскурсия на гору Лысую (2,5 км от Коврана вверх по реке), где проводятся раскопки древнего поселения ительменов. В далекие времена, 700–800 лет назад, здесь находилось укрепленное поселение — с валом и рвами. Сохранились остатки крепости. С горы открывается панорама Охотского моря и долины реки Ковран.



Ужин. Выступление ительменского ансамбля «Эльвель».

День 10. Поход на гору Эльвель

Завтрак в столовой. Экскурсия на гору Эльвель в 25 км от села Ковран. С этой горой связано много ительменских сказаний и легенд. На протяжении всего пути до горы Эльвель туристы могут любоваться живописными пейзажами, собирать ягоды (голубику, морошку, жимолость, шикшу). В 3-х км от Коврана, в долине ручья Гремучий, в 1998 г. обнаружены остатки древних ительменских жилищ.

Обед у подножья горы Эльвель. Можно подняться на эту гору, высота которой около 500 м. Подъем проходит по хвойно-лиственному

Этнографический туризм в природных парках «Нальчево» и «Быстринский»



лесу, затем по голым скалам, откуда открывается великолепная панорама. На вершине горы находится деревянная фигура Хантая, хозяина горы, который постоянно смотрит в ту сторону, откуда приходят стада лосося.

Возвращение в Ковран. Ужин в столовой. Встреча со старожилками села.

11 день. Из Коврана в Петропавловск-Камчатский

После завтрака отъезд в село Усть-Хайрюзово и оттуда вылет в Петропавловск-Камчатский (в Елизово). Размещение на туристской базе в Паратунке. Термальные источники.

День 12. Окончание тура

После завтрака отъезд в аэропорт Елизово и отлет с Камчатки.

Этнографический туризм в природных парках «Нальчево» и «Быстринский»

Коренные народы и природа Камчатки

Тур знакомит с представителями коренных народов, их традициями и окружающей природой. Туристы побывают в природном парке «Нальчево», посетят ительменскую деревню и увидят танцевальный марафон коренных народов Камчатки.

До недавнего времени соревнование на самый продолжительный танец коренных народов проводилось в селе Ковран во время обрядового ительменского праздника «Алхалалалай». На марафоне танцевальные пары соревнуются в выносливости. Пока рекорд танца без остановки составляет 15 часов 31 минуту. С 2006 года марафон проводится в Петропавловске-Камчатском.



Этнографический туризм в природных парках «Нальчево» и «Быстринский»

Продолжительность тура: 9 дней
Группа: 10 человек
Период: вторая половина сентября

День 1. Знакомство с городом Петропавловском-Камчатским

Встреча группы в аэропорту Елизово. Прибытие в Петропавловск-Камчатский. Размещение в гостинице, обед, отдых.

Экскурсия по центру города. Ужин.

Дни 2–3.

Группа разделяется на две. Одной группе предлагается познакомиться с Авачинской бухтой, посетить рыбалку коренных народов, порыбачить самим. Другая группа посещает стоянку коренных народов в природном парке «Нальчево». На следующий день группы меняются маршрутами.

Камчатка начинается с Авачинской бухты



Этнографический туризм в природных парках «Налычево» и «Быстринский»

После завтрака прогулка на катере по Авачинской бухте и вдоль восточного побережья Камчатки в южном направлении, с осмотром достопримечательностей. Остановка катера у мыса Опасный (место нагула морского окуня – терпуга); здесь участникам вояжа предлагается опробовать себя в качестве рыболовов. Посещение охотничьего кордона ительменской общины «Тарья». На кордоне туристов ждет обед с неизменными блюдами традиционной ительменской кухни. После обеда – получасовой отдых. Потом гостям предлагается поездка на моторной лодке по озеру Большое Саранное, прогулка по тундре, наблюдение за рыбалкой членов ительменской общины «Тарья».

Возвращение в город. Ужин.

Стоянка коренных народов в природном парке «Налычево»

Парк площадью более 300 тыс. га расположен в живописной долине реки Налычева. В прежние времена на этой территории жили



Этнографический туризм в природных парках «Нальчево» и «Быстринский»

ительмены. В наши дни на одном из участков парка находится территория ительменской общины «Кояна», возрождающей традиции своего народа.

После завтрака группа выезжает из Петропавловска в парк «Нальчево» и доезжает до устья реки Нальчева. Далее на лодке добира-



ется до озера Нальчево. Пешая экскурсия к древней ительменской стоянке. Обед из блюд национальной кухни. Экскурсия по стоянке и окрестностям.

Возвращение в город. Ужин.

День 4. Камчатка – страна огнедышащих вулканов

В этот день гостям предлагается совершить первый шаг к восхождению на Авачинский вулкан, высота которого 2749 м над уровнем моря. Авачинский – красивый действующий вулкан типа Сомма-

Этнографический туризм в природных парках «Нальчево» и «Быстринский»

Везувий, с правильным конусом. На вершине конуса был кратер диаметром 350 м и глубиной 220 м, но в 1991 г. во время извержения кратерная воронка заполнилась лавой. Здесь действуют фумаролы, отлагающие серу.

Программа дня

Завтрак в гостинице. Выезд к подножию вулкана Авачинский (45 км от города). Размещение в лагере. Обед. Прогулка до Верблюжьей сопки, по окрестностям. Ужин. Баня. Ночевка в доме.

День 5. Восхождение на вулкан Авачинский



Завтрак в лагере. Подъем на вершину вулкана занимает 6–8 часов. На вершине группа от-

Этнографический туризм в природных парках «Нальчево» и «Быстринский»

дыхает, закусывает принесенной с собой едой.
Спуск. Ужин в лагере и возвращение в город.

День 6. В ительменской деревне

После завтрака группа поедет в ительменскую деревню «Пимчах» в 40 км от Петропавловска. Здесь, в музее под открытым небом, туристы увидят традиционные жилища ительменов (зимнее и летнее), узнают об обычаях этого народа, их угостят блюдами национальной кухни. Вечером – возвращение в Петропавловск, где будет дан старт танцевальному марафону коренных народов Камчатки. Ужин в гостинице.



День 7. Завершение танцевального марафона

Этнографический туризм в природных парках «Нальчево» и «Быстринский»

Завтрак в гостинице. Туристы увидят завершение марафона, примут участие в церемонии награждения его победителей и участников. Затем посетят Камчатский краеведческий музей, побывают на Смотровой площадке, откуда виден весь город и его окрестности. Обед.

В остальное время – прогулки и экскурсии по городу.

Ужин в гостинице.

День 8. Вертолетная экскурсия на озеро Курильское



Озеро Курильское – одна из «жемчужин» Камчатки. Кроме того, что оно необыкновенно красиво, это еще и одно из крупнейших на всем полуострове нерестилищ лосося. Озеро находится на территории Южно-Камчатского заказника. Это третье по величине озеро Камчатки занимает обширную котловину глубиной около 300 м над уровнем моря и обрамлено древними вулканами с их отрогами.

Этнографический туризм в природных парках «Нальчево» и «Быстринский»

Программа дня

После завтрака группа отправляется в Елизово на вертолетную площадку. Вертолетная экскурсия к озеру с облетом вулкана Мутновский.



Пешеходная экскурсия по берегу Курильского озера. Обед. Наблюдение за ходом лосося. Возвращение в Елизово и далее в Петропавловск. Ужин в гостинице.

День 9. Окончание тура

После завтрака отъезд в аэропорт Елизово и отлет с Камчатки.

**Этнографический туризм
в природных парках
«Нальичево» и «Быстринский»**

*Новый год
по эвенскому календарю*

На Камчатке можно встречать Новый год в необычной природной обстановке – когда трава зеленеет, солнце греет, и нет никакого намека на зиму. Это Новый год по эвенскому календарю – в дни летнего солнцестояния, 20–21 июня.

Тур предлагает побывать в одном из национальных районов Камчатского края – Быстринском районе, в Центральной Камчатке. Почти вся территория района (1,4 млн. га) – это Быстринский природный парк, который включен в Список объектов Всемирного природного наследия. На территории парка, в двух населенных пунктах – поселке Эссо (административный центр района) и селе Анавгай – живут эвены. Эссо и Анавгай окружены лесами, красивыми утесами и хребтами и располагаются на берегу незамерзающей горной речки Укеичан (в переводе с эвенского языка – Горячая вода). Над ними возвышается потухший вулкан Дыгерен-Оленгенде (1950 м).

В программе тура также знакомство с культурой других представителей коренных малочисленных народов Камчатки – ительменов и коряков.

Продолжительность тура: 12 дней

Группа: 10 человек

Период: вторая половина июня

День 1. Знакомство с городом Петропавловском-Камчатским

Этнографический туризм в природных парках «Нальчево» и «Быстринский»

Встреча группы в аэропорту Елизово. Прибытие в Петропавловск-Камчатский. Размещение в гостинице, обед, отдых.

Посещение Краеведческого музея. Экскурсия по центру города. Ужин.

День 2. Посещение Тихого океана. Знакомство с культурой коренных народов

Завтрак в гостинице. Выезд на побережье Тихого океана. Прогулка по окрестностям, знакомство с местной растительностью. Купание в океане. Обед из блюд национальной кухни коренных народов Камчатки. Выступление национального ансамбля «Лач». Знакомство с



традициями, культурой и бытом ительменов. Приобретение сувениров. Возвращение в город. Ужин в гостинице.

Этнографический туризм в природных парках «Нальчево» и «Быстринский»

День 3. Ительменская деревня – музей под открытым небом

После завтрака поездка в ительменскую деревню Пимчах (40 км от Петропавловска). Общая экскурсия по деревне – музеем под открытым небом. Знакомство с культурой ительменов. Обед из блюд национальной кухни.

Посещение бассейна с термальной водой, купание. Возвращение в город. Ужин.

День 4. Путешествие по Центральной Камчатке

Завтрак в гостинице. Автобусная поездка из Петропавловска в Эссо (расстояние 580 км, время в пути 9 часов).

В пути группа посещает Малкинские горячие источники (125 км от Петропавловска), которые находятся в живописной местности на берегу реки Ключевки.

Ширина долины около полукилометра, с обе-

их сторон она окаймлена возвышенностями, поросшими лесом из каменной березы. На небольшой термальной площадке, покрытой галечником, располагаются 6 групп грифонов, в которых термальная вода источников смешивается с холодной водой реки.


Продолжение пути. Остановка на обед в селе Мильково. Вечером группа приезжает в Эссо, размещается в гостинице. Ужин. Купание в бассейне.



Этнографический туризм в природных парках «Нальчево» и «Быстринский»

День 5. На реке Укеичан

Завтрак в гостинице. Утром группа посетит офис Быстринского природного парка. Затем совершит пешую 5-6 часовую экскурсию по живописной долине реки Укеичан, вытекаю-



щей из кратера потухшего вулкана. Во время экскурсии можно любоваться крутыми базальтовыми склонами долины, между которыми раскинулись сенокосные угодья и естественные заливные луга, пойменные леса из тополя. Много интересного ожидает здесь любителей ботаники: в



Этнографический туризм в природных парках «Налычево» и «Быстринский»

парке найдено более 600 видов сосудистых растений. Обед на лоне природы.

По возвращении в гостиницу ужин, купание в бассейне.

День 6. Эссо – районный центр

Завтрак в гостинице. Этот день туристы проведут в Эссо. Посетят сувенирные мастерские местных мастеров. Побывают в коряжском стойбище на окраине села. Обед на стойбище. Экскурсии по селу. Вечером перед гостями выступит эвенский ансамбль «Нулгур». Ужин.

День 7. Открытие фольклорного праздника «Нургэнэк»

После завтрака группа отправляется на эвенское стойбище «Мэнэдек». Экскурсия по стойбищу. Участие в национальных конкурсах. Мастер-классы. Обед на стойбище. Затем группа едет в село Анавгай. Открытие праздника «Нургэнэк». Участие в детском фольклорном празднике в детском саду. Экскурсия по селу. По желанию, можно остаться на ночь на стойбище «Мэнэдек» или вернуться в гостиницу в Эссо. Ужин.



Этнографический туризм в природных парках «Налычево» и «Быстринский»

День 8. Новый год по эвенческому календарю

Завтрак в гостинице. Туристы примут участие в эвенческом фольклорном празднике «Нургэнэж» на стойбище «Мэнэдек». Соревнования в национальных видах спорта. Катание на оленьих упряжках. Дегустация разных сортов травяного чая. Сувениры. Детский танцевальный марафон (1 час). Взрослый танцевальный марафон (2 часа). Песни у костра. Обед и ужин на стойбище. Обряд встречи эвенческого Нового года начнется в 23:50. Затем возвращение в Эссо.

День 9. Экскурсия на озеро Икар



Пешая 7-8 часовая экскурсия на живописное озеро Икар, которое находится у подножия горы Дыгерен-Олэнгэндэ. Обед на берегу озера. Прогулки по окрестностям. Возвращение в Эссо. Ужин.

Этнографический туризм в природных парках «Нальчево» и «Быстринский»

День 10. Возвращение в Петропавловск

Обратный путь из Эссо в Петропавловск.



Остановка в селе Мильково. Посещение местного Краеведческого музея. Обед в кафе. Возвращение в Петропавловск. Ужин в гостинице.

День 11. Авачинская бухта и рыбалка коренных народов

После завтрака прогулка на катере по Авачинской бухте и вдоль восточного побережья Камчатки в южном направлении, с осмотром достопримечательностей. Остановка катера у мыса Опасный (место нагула морского окуня – терпуга); здесь участникам вояжа предлагается опробовать себя в качестве рыболовов. Посещение охотничьего кордона ительменской общины «Тарья». На кордоне туристов ждет обед с непременно блюдами традиционной ительменской кухни. После обеда – получасовой отдых. Потом гостям предлагается поездка на моторной лодке по озеру Большое Саранное, прогулка по тундре, наблюдение за рыбалкой членов ительменской общины «Тарья».

Возвращение в город. Ужин.

День 12. Окончание тура

После завтрака отъезд в аэропорт Елизово и отлет с Камчатки.

Этнографический туризм в природных парках «Нальичево» и «Быстринский»

«День оленевода» – праздник коренных народов

Тур предлагает познакомиться с культурой и традициями эвенков, которые проживают в центральной части Камчатки. Основу культуры эвенков составляет оленеводство. А День оленевода – один из главных зимних праздников.

В настоящее время домашних оленей в Быстринском районе немного, около 5,5 тысяч. Оленеводством здесь занимаются три хозяйства: ООО «Оленевод», НПА «Камчатка-Дю» и родовая община «Акенман».

Продолжительность тура: 9 дней

Группа: до 10 человек

Период: март

День 1. Знакомство с городом Петропавловском-Камчатским

Встреча группы в аэропорту Елизово. Прибытие в Петропавловск-Камчатский. Размещение в гостинице, обед, отдых.

Экскурсия по центру города. Ужин.

День 2. Посещение питомника ездовых собак

После завтрака экскурсия в Краеведческий музей. Затем на автобусе в питомник. Обед на территории пи-



Этнографический туризм в природных парках «Нальчезо» и «Быстринский»

томника. Экскурсия по питомнику, катание на собачьих упряжках.

Возвращение в Петропавловск. Ужин. Концерт ительменского ансамбля «Лач». Сувениры.

День 3. Из Петропавловска в Мильково

После завтрака отъезд на автобусе в поселок Эссо (Быстринский район). Расстояние от Петропавловска до Эссо 580 км. В первый день группа проедет полпути, до села Мильково. Размещение в гостинице. Обед. Экскурсия в местный музей, затем посещение Дома детского творчества. Сувениры. Ужин.

День 4. Из Мильково в Эссо

После завтрака продолжение пути. К вечеру группа прибывает в село Эссо. Размещение в гостинице. Ужин. Бассейн.

День 5. В Эссо



Этнографический туризм в природных парках «Нальчезо» и «Быстринский»

После завтрака экскурсия в Этнографический музей. Посещение офиса Быстринского природного парка. Обед. Лыжные прогулки. Ужин. Бассейн.

День 6. Посещение эвенского стойбища

После завтрака группа отправляется на собачьих упряжках в эвенское стойбище, к оленеводам. Гости знакомятся с жизнью стойбища. Обед с оленеводами.

Возвращение в Эссо. Ужин.

День 7. День оленевода

После завтрака открытие праздника «День оленевода». Гонки на оленьих упряжках. Туристы участвуют в различных конкурсах.

После обеда группа уезжает в эвенское стойбище Мэнэдек. Экскурсия по стойбищу. Концерт эвенского ансамбля «Нургэнэк». Ужин и почевка в гостинице в селе Анавгай.

День 8. Возвращение в Петропавловск

После завтрака группа уезжает в Петропавловск. Остановка в селе Мильково на обед. Вечером прибытие в Петропавловск. Размещение в гостинице. Ужин.

День 9. Окончание тура

После завтрака отъезд в аэропорт Елизово и отлет с Камчатки.

**Этнографический туризм
в природных парках
«Налычево» и «Быстринский»**

***Знакомство с «Берингией» –
самой протяженной гонкой
на собачьих упряжках***

Протяженность трассы 950 км. Гонка стар-
тует в селе Эссо и финиширует в
поселке Оссора, на севере края,
в Корякском округе. Трасса
проходит через 12 сел и посел-
ков: Хайрюзово, Усть-Хайрюзо-
во, Ковран, Седанка, Тигиль,
Воямполка, Палана, Лесная,
Карага и др. Церемония на-
граждения каюров происходит
в Оссоре.



Продолжительность тура: 9 дней
Группа: до 10 человек
Период: март

День 1. Знакомство с городом Петро-
павловском-Камчатским

Встреча группы в аэропорту Елизово. При-
бытие в Петропавловск-Камчатский. Размеще-
ние в гостинице, обед, отдых.

Экскурсия по центру города. Ужин.

Этнографический туризм в природных парках «Нальчево» и «Быстринский»

День 2. Выезд в Быстринский район

Завтрак в гостинице. Автобусная поездка из Петропавловска в село Эссо, центр Быстринского района (расстояние 580 км, время в пути 9 часов). Эссо – национальное эвенческое село.



Этнографический туризм в природных парках «Налычево» и «Быстринский»

В дороге остановки в селах Сокоч и Мильково.
Обед в Мильково.

По прибытии в Эссо размещение в гостинице.
Ужин, купание в бассейне.

День 3. Знакомство с
каюрами гонки «Берингия»

Завтрак в гостинице. Экскурсия в музей Медведя и Этнографический музей. Посещение корякского стойбища. Обед. В мастерской коренных народов можно приобрести сувениры, стать участником мастер-класса по их изготовлению. Экскурсия по селу. Ужин.



День 4. Открытие гонки

Завтрак в гостинице. Торжественное открытие гонки «Берингия». Гонка-пролог на 10 км. Концерт национальных ансамблей «Нургэнэк» и «Нулгур».

Обед. Детская гонка на собачьих упряжках. Национальные спортивные игры и состязания. Награждение победителей. Ярмарка-продажа сувениров.

Ужин.



Этнографический туризм в природных парках «Налычево» и «Быстринский»

День 5. Старт гонки «Берингия»

Завтрак в гостинице. Старт гонки. После старта туристы едут на эвенское стойбище «Мэ-нэдек» – место первой остановки гонки. Здесь каюров и гостей встречают хозяева стойбища и жители села Анавгай. Выступление эвенских ансамблей «Нургэнэк» и «Орьякан». Затем участники гонки продолжают свой путь, а туристы обедают на стойбище и посещают село Анавгай.

Возвращение в Эссо. Ужин.



День 6. В гости к оленеводам

Завтрак в гостинице. Вылет на вертолете к оленеводам. Экскурсия по окрестностям. На-

Этнографический туризм в природных парках «Налычево» и «Быстринский»

блюдение за выпасом оленей, знакомство с традициями эвенгов. Обед у оленеводов. Возвращение на вертолете в Эссо. Ужин.



День 7. Дорога в Петропавловск

Завтрак в гостинице. На автобусе обратно в Петропавловск. Остановка в селе Мильково. Размещение в местной гостинице. Обед в кафе. Экскурсия в местный музей и Дом детского творчества. Вечерние прогулки по селу (по желанию). Ужин. Ночевка в Мильково.

День 8. Возвращение в Петропавловск

Завтрак в кафе. Продолжение пути в Петропавловск. По пути туристам предлагается искупаться в бассейне с сероводородной водой в поселке Раздольном.

К вечеру группа возвращается в город. Размещение в гостинице. Ужин.

День 9. Окончание тура


После завтрака отъезд в аэропорт Елизово и отлет с Камчатки.

Туры

«Алхалалалай» – древний обряд ительменов Камчатки

Коренные народы Камчатки всегда жили в единении с природой, брали от окружающего мира только то, что необходимо для проживания. Ительмены – один из древних народов Камчатки, они почитали природу и ее богатства, считая важным благодарить за дары: чтобы реки были полны лососем, чтобы охота всегда была удачной. Именно этому был посвящен главный праздник ительменов «Алхалалалай».

Этот праздник был возрожден в 1988 г. в ительменском селе Ковран и проводится ежегодно в сентябре. Предлагаемый тур знакомит с ительменским обрядом «Алхалалалай», также с нетронутой природой западного побережья Камчатки.



Хантай

«Алхалалалай» состоит из многочисленных обрядов и семейных конкурсов и соответствует древним традициям ительменов. По обычаю, во время церемоний устанавливается жертвенная фигура бога лососевых рыб – Хантая, вырубленная из ствола дерева местными умельцами.

Туры

**Маршрут: Петропавловск-Камчатский –
Усть-Хайрюзово – Ковран – Усть-Хайрюзово
– Петропавловск-Камчатский**

Продолжительность: 13 дней

Группа: 5–10 человек

Период: сентябрь

Программа тура

День 1. Знакомство с городом Петропавловском-Камчатским

Встреча группы в аэропорту Елизово. Прибытие в Петропавловск-Камчатский. Размещение в гостинице, обед, отдых.

Экскурсия по центру города. Ужин.

День 2. Посещение Тихого океана. Знакомство с культурой коренных народов

Завтрак в гостинице. Выезд на побережье Тихого океана. Прогулка по окрестностям, знакомство с растительностью. Купание в океане (по желанию). Обед из блюд национальной



кухни коренных народов Камчатки. Выступление национального ансамбля «Лач». Знакомство

Туры

с традициями, культурой и бытом ительменов. Приобретение сувениров, изготовленных мастерами – представителями коренных народов. Возвращение в город. Ужин в гостинице.

День 3. Ительменская деревня – музей под открытым небом

Завтрак в гостинице. Посещение Камчатского областного краеведческого музея, обзорная экскурсия по городу. Выезд в ительменскую деревню «Пимчах» (40 км от Петропавловска). Общая экскурсия по деревне – музею под открытым небом. Продолжение знакомства с культурой и бытом ительменов. Обед в деревне из блюд национальной кухни.

Посещение бассейна с термальной водой, купание. Возвращение в город. Ужин.

День 4. Из областного центра – в столицу Ительмении

Группа совершит перелет на самолете из Петропавловска в село Усть-Хайрюзово.

Завтрак в гостинице. Выезд в аэропорт Елизово. Перелет на рейсовом самолете в село Усть-Хайрюзово. Из местного аэропорта на машине по берегу Охотского моря до села Ковран (20 км). Размещение на квартирах местных жителей. Ужин.

День 5. «Алхалалалай» начинается с детского праздника «Алхалалалаячх»

Туры

Завтрак в столовой. В этот день туристы примут участие в детском празднике «Алхалалаяч», с которого начинается обрядовый ительменский праздник. Дети из соседних сел



выступят со своей программой, примут участие в конкурсах и сценках. После обеда в столовой предлагается совершить пешую экскурсию на гору Лысая, где проводятся раскопки древнего поселения ительменов. В далекие времена, 700–800 лет назад, здесь находилось укрепленное поселение — с валом и рвами. Сохранились остатки крепости. С горы открывается панорама Охотского моря и долины реки Ковран. Возвращение в село. Ужин.

День 6. Местный музей. Праздник «Алхалалалай».

Завтрак в столовой. Посещение сельского музея и выставок местных художников, мастеров прикладного искусства, детских рисунков. Гостям предлагается принять участие в мастер-

Туры

классе по работе с бисером. Можно приобрести сувениры.



Обед в столовой. Праздник «Алхахалалай» проводится ительменским ансамблем «Эльвель» в центре села, на Балаганной площади. Выступление ансамбля «Эльвель»

и ансамблей других коренных народов Камчатки. Обряд «Благодарение природы» и очищения от грехов. Ужин.

День 7. Конкурсы

Завтрак в столовой. В этот день туристы станут свидетелями и участниками разнообразных конкурсов и даже смогут быть членами жюри.

В соответствии с традициями и обычаями

ительменов конкурсы проводятся на речке и в селе, на Балаганной площади. В них принимают участие жители села Ковран и гости праздника. Туристы



смогут увидеть установку ительменами заповров, с помощью которых ительмены ловят корюшку. Этот древний традиционный способ лова корюшки сохранился в наши дни только в

Туры



Запор - традиционный способ лова корюшки ительменами

Ковране. Далее туристы увидят, как обрабатывают пойманную рыбу ительмены и коряки.

Будут также конкурсы на лучшую гримасу (ительменское исполнительское искусство сопровождается разнообразными гримасами), на лучшую песню на ительменском и русском языках о празднике «Алхалалалай, о Камчатке, о Ковране».

Один из самых зрелищных и любимых конкурсов праздника – «Мимех» (лучшая женщина-хозяйка). Участницы конкурса исполняют национальный танец и песню на родном языке, готовят национальное блюдо. Ужин.

День 8. Экскурсия в Усть-Ковран. Танцевальный марафон.

Завтрак в столовой. Часть экскурсии проходит пешком, часть – на автомашине. Пеший путь идет по тропинке вдоль реки. Обед в Усть-

Туры



Ковране. В устье реки Ковран для туристов будет организована рыбалка спиннингом. Устье Ковран интересен и своими археологическими памятниками. Первые раскопки здесь были проведены в 1911 г. под руководством В.И.Иохельсона. На месте раскопок можно увидеть остатки 9 жилищ древних ительменов. Отсюда в хорошую погоду открывается прекрасный вид на гладь моря и на далекие Утхолокские горы, различные севере. На юго-западе хорошо видны мыс Амбон, остров Птичий и гора Морошка. Хорошо просматривается и долина реки Ковран с горой Эльвель. Возвращение в село Ковран на автомашине.

Ужин. Вечером, после экскурсии, гостям предлагается наблюдать на Балаганной площади за самым главным конкурсом обрядового праздника «Алхалалалай» – танцевальным марафоном. Обычно танцы марафона продолжаются более 15 часов без перерыва.

Туры

День 9. Гора Эльвель


Завтрак в столовой. Утром можно наблюдать за финишем танцевального марафона. Затем – экскурсия на гору Эльвель в 25 км от села Ковран. С этой горой связано много ительменских сказаний и легенд. На протяжении всего пути до горы Эльвель туристы могут любоваться живописными пейзажами, собирать ягоды (голубику, морошку, жимолость, шикшу). В 3-х км от Коврана, в долине ручья Гремучий, в 1998 г. обнаружены остатки древних ительменских жилищ.

Обед у подножья горы Эльвель. Можно подняться на эту гору, высота которой около 500 м. Подъем проходит по хвойно-лиственному лесу, затем по голым скалам, откуда открывается великолепная панорама. На вершине горы находится деревянная фигура Хантая, хозяина горы, который постоянно смотрит в ту сторону, откуда приходят стада лосося.

Возвращение в Ковран. Ужин в столовой.

День 10. Заключительный день в Ковране

Завтрак в столовой. В этот день на Балаганной площади будут награждены победители конкурсов «Алхалалая». Затем туристам будет предложено посмотреть фильм о традиционных ительменских спо-



Туры

собах лова лосося. Состоится встреча со старожилыми селами, потом совместный обед.

Закрытие праздника на Балаганной площади. Концерт. Ужин.

День 11. Из Коврана в Петропавловск-Камчатский



После завтрака отъезд в село Усть-Хайрюзово. Экскурсия по селу. Затем вылет в Петропавловск. Размещение в гостинице. Ужин.

День 12. Термальные источники в Паратунке.

После завтрака отъезд на Паратунку (40 км от Петропавловска). Бассейн с радоновыми и другими целебными водами. Обед в ресторане в городе Елизово. Возвращение в Петропавловск. Посещение Рыбного рынка и Смотровой площадки.

Ужин в гостинице.

День 13. Окончание тура

После завтрака отъезд в аэропорт Елизово и отлет с Камчатки.

Туры

Есть на Камчатке страна Ительмения

Самый древний народ Камчатки – ительмены – когда-то населял долины многих рек Камчатки. В настоящее время компактно ительмены – их менее 400 человек – живут в селе Ковран



на побережье Охотского моря. Это село называют страной Ительменией. Здесь можно увидеть традиционную жизнь коренных народов.

Предлагаемый тур знакомит с традиционной жизнью ительменов – рыболовством, собирательством, охотой, с национальной кухней, жилищами, праздниками и обрядами.

Можно будет сравнить условия жизни коренного и некоренного населения, а также жизнь ительменов в национальном селе Ковран и в столице Камчатки – городе Петропавловске-Камчатском.

Продолжительность тура: 15 дней

Группа: 5–10 человек

Период: июнь – июль

Туры

День 1. Знакомство с городом Петропавловском-Камчатским

Встреча группы в аэропорту Елизово. Прибытие в Петропавловск-Камчатский. Размещение в гостинице, обед, отдых.

Экскурсия по центру города. Ужин.

День 2. Обряд «Первой рыбы»

С древних времен обряд «Первой рыбы» открывал сезон хода лосося. Ительмены отдавали дань уважения рекам; просили их быть полными лосося, корюшки. Обряд проводился поздней весной или в начале лета, когда рыба начинает заходить в реки. Такой же праздник есть и у коряков. И в наши дни коренные народы Камчатки соблюдают этот обряд.

Программа дня

Завтрак в гостинице. Посещение краеведческого музея.

Торжественное открытие праздника в центре Петропавловска. Обед из блюд национальной кухни.

Посещение музея в Институте вулканологии. Ужин в гостинице.

День 3. Камчатка – страна огнедышащих вулканов

В этот день гостям предлагается совершить первый шаг к восхождению на Авачинский вулкан, высота которого 2749 м над уровнем моря. Авачинский – красивый действующий вулкан типа Сомма-Везувий, с правильным конусом. На вершине конуса

Туры

был кратер диаметром 350 м и глубиной 220 м, но в 1991 г. во время извержения кратерная воронка заполнилась лавой. Здесь действуют фумаролы, отлагающие серу.

Программа дня

Завтрак в гостинице. Выезд к подножью вулкана Авачинский (45 км от города). Размещение в лагере. Обед. Прогулка до Верблюжьей сопки, по окрестностям. Ужин. Баня. Ночевка в доме.



День 4. Восхождение на вулкан Авачинский

Завтрак в лагере у подножия вулкана. Подъем на вершину вулкана занимает 6–8 часов. На вершине группа отдыхает, закусывает при-

Туры

несенной с собой едой. Спуск. Ужин в лагере и возвращение в город.

День 5. Ительменская деревня – музей под открытым небом

Завтрак в гостинице. Посещение Камчатского областного краеведческого музея, обзорная экскурсия по городу. Выезд в ительменскую деревню Пимчах (40 км от Петропавловска). Общая экскурсия по деревне – музею под открытым небом. Знакомство с культурой ительменов. Обед из блюд национальной кухни.

Посещение бассейна с термальной водой, купание. Возвращение в город. Ужин.

День 6. Из областного центра в столицу Ительмении

Группа совершит перелет на самолете из Петропавловска в село Усть-Хайрюзово.

Завтрак в гостинице. Выезд в аэропорт Елизово. Перелет на рейсовом самолете в село Усть-Хайрюзово. Из местного аэропорта на машине по берегу Охотского моря до села Ковран (20 км). Размещение на квартирах местных жителей. Ужин. Выступление ительменского ансамбля «Эльвель».

День 7. Знакомство с селом Ковран

Завтрак в столовой. Общая экскурсия по селу. Посещение сельского музея, детского сада «Ийаночх». Творческая мастерская корен-

Туры



ных народов – мастер-класс работы с бисером, специально для гостей. Можно приобрести сувенирную продукцию из меха и кожи, а также модели орудий рыбного промысла, национальных лодок, ездовых нарт.



Обед в столовой. Посещение традиционной рыбалки коренных народов, наблюдение за ходом рыбалки. Возвращение в село. Ужин.

Туры

День 8. Усть-Утхолок – старинное селение ительменов

В советский период на западном побережье Камчатки были закрыты многие национальные села. Усть-Утхолок – одно из таких сел. Сейчас эта местность входит в территорию традиционного природопользования ительменов «Тхсаном».

Туристам предлагается двухдневная экскурсия в Усть-Утхолок на автомобиле «Урал». Место живописное. По пути туристы познакомятся с геологической историей края, с местным растительным и животным миром.

Программа дня

После завтрака – 5-часовая поездка по берегу Охотского моря. В пути остановки, экскурсии. Прибытие в Усть-Утхолок, устройство в палаточном лагере. Участие в рыбалке. Ужин.

День 9. Богатый мир Усть-Утхолока

Завтрак в лагере. Группа совершит экскурсию по окрестностям, познакомится с местным растительным и животным миром, увидит нерп, медведей, услышит местные легенды. Туристы закусывают принесенной с собой едой.

В конце дня группа возвращается в Усть-Утхолок. Ужин. Ночевка в палаточном лагере.

День 10. Возвращение в Ковран

Обратный маршрут из Усть-Утхолока в Ковран.

Туры

Завтрак в лагере. В Ковран на автомобиле. В пути остановки – экскурсии, обед. Прибытие в Ковран. Ужин в столовой.

День 11. Экскурсия на Лысую гору

Завтрак в столовой. Пешая экскурсия на гору Лысую (2,5 км от Коврана вверх по реке), где проводятся раскопки древнего поселения ительменов. В далекие времена, 700–800 лет назад, здесь находилось укрепленное поселение – с валом и рвами. Сохранились остатки крепости. С горы открывается панорама Охотского моря и долины реки Ковран. Под руководством местных гидов во время экскурсии можно собирать ягоды, грибы, лекарственные травы. Обед на лоне природы.

Возвращение в село Ковран. После ужина можно побывать на репетиции ительменского ансамбля «Эльвель», участвовать в мастер-классе ительменского танца.

День 12. Заключительный день в Ковране

После завтрака – экскурсия на гору Эльвель в 25 км от села Ковран. С этой горой связано много ительменских сказаний и легенд. На протяжении всего пути до горы Эльвель туристы могут любоваться живописными пейзажами, собирать ягоды (голубику, морошку, жимолость, шикшу). В 3-х км от Коврана, в долине ручья Гремучий, в 1998 г. обнаружены остатки древних ительменских жилищ; этому поселению почти тысяча лет.

Обед у подножья горы Эльвель. Можно подняться на эту гору, высота которой около 500

Туры

м. Подъем проходит по хвойно-лиственному лесу, затем по голым скалам, откуда открывается великолепная панорама. На вершине горы находится деревянная фигура Хантая, хозяина горы, который постоянно смотрит в ту сторону, откуда приходят стада лосося.

Возвращение в Ковран. Ужин в столовой в компании старожиллов села.

День 13. Из Коврана в Петропавловск-Камчатский

После завтрака отъезд в село Усть-Хайрюзово. Экскурсия по селу. Затем вылет в Петропавловск. Размещение в гостинице. Ужин.

День 14. Термальные источники в Паратунке

После завтрака отъезд на Паратунку (40 км от Петропавловска). Бассейн с радоновыми и другими целебными водами. Обед в ресторане в городе Елизово. Возвращение в Петропавловск. Прогулки по городу, посещение Рыбного рынка и Смотровой площадки.

Ужин в гостинице.

День 15. Окончание тура

После завтрака отъезд в аэропорт Елизово и отлет с Камчатки.

Туры

Культура ительменов и коряков



В рамках маршрута приглашаем посетить северную часть полуострова Камчатка, где компактно проживают коряки — коренной малочисленный народ Севера Камчатки. В рамках маршрута предлагается познакомиться с коряками-охотниками на морского зверя, и кочевниками-оленеводами. Можно будет сравнить корякскую рыбалку нескольких разных районов Карагинского района.

По маршруту следования туристы познакомятся с Камчатским полуостровом. Можно увидеть уникальную природу, которой полуостров славится на многие страны мира, а также быт и культуру северного народа Камчатки.

Поселок Оссора находится в Карагинском районе, на восточном побережье полуострова Камчатка, на берегу Берингова моря, в живописной Оссорской бухте, окружен сопками, лесотундровой частью с разнообразной растительностью северных широт, речушками

Турьы



Туры

и озерами. Здесь сохранятся традиционный образ жизни коренных малочисленных народов Севера.

Продолжительность тура: 9 дней

Группа: не более 8 человек

Период: июнь-сентябрь

День 1. Знакомство с городом Петропавловском-Камчатским

Встреча группы в аэропорту Елизово. Прибытие в Петропавловск-Камчатский. Размещение в гостинице, обед, отдых.

Экскурсия по центру города. Ужин.

День 2. Авачинская бухта. Ительменская община «Тарья»

После завтрака прогулка на катере по Авачинской бухте и вдоль восточного побережья Камчатки в южном направлении, с осмотром достопримечательностей. Остановка судна у мыса Опасный (место нагула морского окуня – терпуга); здесь участникам вояжа предлагается опробовать себя в качестве рыбаков. Посещение охотничьего кордона ительменской общины «Тарья». На кордоне туристов ждет обед с непременно блюдами традиционной ительменской кухни. После обеда – получасовой отдых. Потом гостям предлагается поездка на моторной лодке по озеру Большое Саранное, прогулка по тундре, наблюдение за рыбалкой членов ительменской общины «Тарья».

Возвращение в город. Ужин.

Туры

День 3. Путешествие в Карагинский район

Перелет из Петропавловска в Оссору, центр Карагинского района. Размещение в гостинице. Обед в кафе. Посещение районного краеведческого музея (история поселка, жизнь и быт аборигенов – коряков). Сувениры. Экскурсия по поселку. Ужин.

День 4. Корякская рыбалка

Поездка или пеший поход (или частично пеший, частично на автомобиле) к месту традиционной рыбалки коряков – к Первой речке, рядом с Оссорой. Предстоит дважды перебраться через реку вброд. На месте гиды расскажут о корякском обряде Первой рыбы и о традиционных орудиях рыбной ловли – и продемонстрируют, как ими пользоваться. Здесь же будет обед, затем – концерт национального ансамбля. Выставка предметов национального декоративно-прикладного искусства. Национальные игры. В конце дня группа возвращается в Оссору. Ужин.

День 5. Корякская рыбалка (продолжение)

После завтрака поездка в корякское село Карага. Экскурсия по селу. Поездка к месту традиционной летней рыбалки. Наблюдение за ходом рыбалки. Обед. Экскурсия. Возвращение в Оссору. Ужин.

Туры

День 6. Корякская рыбалка (окончание)

После завтрака поездка на место традиционной рыбалки коряков, в Лагуну. Пикник. Наблюдение за ходом рыбалки. Туристы смогут порыбачить самостоятельно. Возвращение в Оссора. Ужин.



Туры

День 7. Отлет из Оссоры. Паратунка

Перелет из Оссоры в Петропавловск-Камчатский (Елизово). Размещение на туристской базе в Паратунке. Ужин. Купание в бассейне с термальной водой.

День 8. Ительменская деревня «Пимчах» — музей под открытым небом

Поездка в село Сосновка, в ительменскую деревню «Пимчах» (время в пути 30 минут). Знакомство с хозяевами деревни, рассказ об истории ее создания. Экскурсия по деревне, знакомство с культурой ительменов. Обед. На обратном пути на Паратунскую базу группа посещает бассейн с радоновой водой. Возвращение на туристскую базу. Ужин.

День 9. Окончание тура

После завтрака отъезд в аэропорт Елизово и отлет с Камчатки.

Туры

Новый год в ительменской деревне Пимчах

Продолжительность тура: 6 дней

Группа: до 10 человек

Период: декабрь

День 1. Знакомство с городом Петропавловском-Камчатским

Встреча группы в аэропорту Елизово. Размещение на туристской базе в Паратунке, пригороде Петропавловска-Камчатского. Отдых. Купание в бассейне с термальной водой.

Программа первого дня приезда планируется на месте в зависимости от времени прибытия группы на Камчатку. Автобусная экскурсия в центр Петропавловска. Возвращение на базу. Ужин.

День 2. Посещение собачьего питомника



После завтрака поездка в Петропавловск. Посещение Краеведческого музея. Экскурсия по городу. Посещение Рыбного рынка. Поездка в питомник. Обед на территории питомника. Экскурсия по питомнику, катание на собачьих упряжках. Возвращение в Паратунку. Ужин. Бассейн.

Туры

День 3. Катание на горных лыжах

После завтрака группа выезжает в Елизово на большую экскурсию по городу и затем едет на базу Морозная в Елизовском районе. Катание на горных лыжах (лыжи берутся на базе напрокат). Обед на базе. Вечером возвращение в Паратунку. Ужин. Выступление ительменского ансамбля «Лач». Бассейн.

День 4. Ительменская деревня «Пимчач»

После завтрака поездка в ительменскую деревню Пимчач – на автобусе до села Сосновка (около 30 минут), дальше по лесной дороге на снегоходах.

Общая экскурсия по деревне – музею под открытым небом. Знакомство с культурой ительменов.



Обед. Туристы участвуют в новогодних приготовлениях. Прогулки по окрестностям (по желанию).

Встреча Нового года. Национальные танцы и конкурсы.

День 5. Зимняя рыбалка на реке Аваче

После завтрака возвращение в Паратунку. Отдых. Обед. Поездка на реку Авачу. Рыбалка. При хорошем улове будет приготовлена уха. Возвращение на базу. Ужин.

День 6. Окончание тура

После завтрака отъезд в аэропорт Елизово и отлет с Камчатки.

Туры

Путешествие на Паланское озеро

Паланское озеро – одно из крупнейших и красивейших озер Камчатки – находится в Корякском автономном округе, в Тигильском районе. Оно расположено в северной части Срединного хребта и образовалось в результате запруживания реки Палана лавовыми потоками. Площадь озера 28,2 тыс. га.

В окрестностях Паланского озера находятся три большие группы термоминеральных источников с температурой воды до 97°C, общим дебитом 16,5 л/сек, минерализацией 0,76 г/л.

Продолжительность тура: 9 дней

Группа: – 8 человек

Период: июнь – сентябрь

День 1. Знакомство с городом Петропавловском-Камчатским

Встреча группы в аэропорту Елизово. Прибытие в Петропавловск-Камчатский. Размещение в гостинице, обед, отдых.

Экскурсия по центру города. Ужин.

День 2. Малкинские термальные источники


После завтрака группа отправляется на автобусе на Малкинские горячие источники (125 км от Петропавловска), которые находятся в живописной местности на берегу реки Ключевки. Ширина долины около полукилометра, с обеих сторон она окаймлена возвышенностями,

Туры

поросшими лесом из каменной березы. На небольшой термальной площадке, покрытой гальчиком, располагаются 6 групп грифонов, в которых термальная вода источников смешивается с холодной водой реки.

Путь от Петропавловска до Малкинских источников занимает полтора часа. Туристы купаются в источниках, прогуливаются по окрестностям. В это время готовится обед из блюд национальной кухни. После обеда перед гостями выступает ительменский ансамбль «Лач». Вечером возвращение в Петропавловск. Ужин.

День 3. Поселок Палана – административный центр Коряки



После завтрака группа едет в аэропорт Елизово и вылетает рейсовым самолетом в поселок Палану – столицу Корякского автономного округа. Палана –

единственный населенный пункт во всем округе, имеющий статус поселка городского типа. По прилете – устройство в местной гостинице. Обед.

Экскурсия по поселку, посещение краеведческого музея. После ужина – выступление ансамбля «Взем».

День 4. Традиционный образ жизнь коренных народов

Туры

В Палане живут коряки, ительмены, камчадалы, которые ведут традиционный образ жизни – занимаются рыболовством, охотой, собирательством.

После завтрака группа выезжает на стойбище родовой общины в 27 км от Паланы. Гости



знакомятся с традиционным образом жизни коренных народов, могут принять участие в рыбалке. Обед на стойбище.

Вечером возвращение в поселок. Ужин.

День 5. Экскурсия на озеро Паланское

После завтрака группа отправляется на машинах на Паланское озеро. Устройство палаточного лагеря. Обед. Рыбалка на озере. Прогулки с гидом. Ужин. Ночевка в палатках.

День 6. Паланские источники

После завтрака вылет на вертолете на источники. От озера до источников всего в 3–4 км,

Туры

но местность болотистая, и наземным транспортом туда не добраться. Купание в источниках, обед. Возвращение на вертолете в Палану.

После ужина – концерт национального ансамбля «Ангт».

День 7. Возвращение в Петропавловск

После завтрака группа едет в местный аэропорт и улетает рейсовым самолетом в Петропавловск (Елизово). Но туристы устраиваются не в Петропавловске, а на туристской базе в Паратунке, в 40 км от города. Здесь устроены бассейны с термальной водой. Ужин. Отдых.

День 8. Ительменская деревня «Пимчах»

После завтрака группа отправляется на автобусе в ительменскую деревню «Пимчах» (время в пути 30 минут).

Общая экскурсия по деревне – музею под открытым небом. Знакомство с культурой ительменов. Обед из блюд национальной кухни.

Прощавшись с хозяевами деревни, гости едут купаться в бассейн с радоновой водой, после чего возвращаются на Паратунку. Ужин.

День 9. Окончание тура

После завтрака отъезд в аэропорт Елизово и отлет с Камчатки.

РАЗДЕЛ 3

КАМЧАТКА — КАКАЯ ОНА?



Географическое положение

Камчатский край занимает Камчатский полуостров на крайнем северо-востоке России.



Площадь его территории — 464,3 тыс. кв. км, из которых 292,6 тыс. кв. км приходится на Корякский автономный округ. К территории Камчатского края относятся также остров Карагинский и Командорские острова. Камчатка по площади превосходит каждую из таких стран, как Великобритания, Италия, Норвегия, Финляндия, Швеция и составляет 2,8% территории всей Российской Федерации.

Северная точка края расположена на 65° с. ш. (почти на Северном Полярном круге); южная — на 50°57' с. ш. (мыс Лопатка). Наибольшая ширина полуострова 470 км. С севера на юг территория края простирается почти на 1600 км. Расстояние от Петропавловска-Камчатского до Москвы 11876 км (9 часовых поясов).

Камчатка омывается Тихим океаном, Охотским и Беринговым морями. На севере граничит с Чукотским автономным округом и Магаданской областью. На юге узкий Первый Курильский пролив отделяет Камчатский полуостров от острова Шумшу Сахалинской области. Западные морские границы отделяют Камчатский край от Хабаровского края и Ма-

Географическое положение

гаданской области. В Беринговом море и Тихом океане проходит государственная граница Российской Федерации.



Карта административного деления Камчатки

(по состоянию на июль 2006 года):

Камчатская область: 1 — Алеутский район; 2 — Быстринский район; 3 — Елизовский район; 4 — Мильковский район; 5 — Соболевский район; 6 — Усть-Большерецкий район; 7 — Усть-Камчатский.

Корякский автономный округ: 8 — Карагинский район; 9 — Олюторский район; 10 — Пенжинский район; 11 — Тигильский район.

Климат

Для климата Камчатки характерно разнообразие и неустойчивость погоды, что вызвано влиянием окружающих морей и Тихого океана и горным рельефом полуострова.

На побережьях климат имеет черты морского, в центральных и северных районах — близок к континентальному. На востоке Камчатки летом в течение одного дня жара может смениться холодным морозящим дождем, напоминающим о глубокой осени, или туманом с пронизывающим ветром, а на смену им может опять вернуться тепло. Если в двадцатых числах июня на перешейке полуострова, на Паропольском доле, всюду лежит снег и Карагинский залив еще забит льдом, то в Центральной Камчатской низменности цветут черемуха и луговые травы, а в районе Петропавловска многие растения уже отцветают, и пляж Авачинской бухты посещается купальщиками, хотя половина Авачинской сопки еще покрыта снегом.

Зимой самой холодной частью полуострова является

Центральная Камчатская низменность, где средняя температура января минус 22 °С. Самая низкая температура — минус 57° — отмечена здесь в районе села Мильково.



Но «полюс холода» находится на севере Камчатки, в пос. Верхне-Пенжино, где зарегистрирована температура минус 64°. На всей территории края в течение зимы наблюдаются оттепели, нередки случаи повышения температуры до плюс 5° в январе и феврале.

Климат

Осадков на Камчатке выпадает больше, чем в любом другом регионе России, с огромной неравномерностью по сезонам. Наибольшее количество осадков выпадает на склонах гор юга полуострова.

В зимнее время погодные условия очень изменчивы, что выражается, например, во внезапных снегопадах, нередко сопровождающихся сильными ветрами. Иногда за одни сутки может выпасть 100% и более месячной нормы снега. В целом, количество осадков в холодный период почти на всей Камчатке больше, чем в теплый. И только на западном побережье летом осадков выпадает больше, чем зимой.

Количество теплых дней с температурой выше 20° на Камчатке невелико. На побережье за все лето таких дней бывает от 1 до 6, в материковой части — до 20-30, а в центре полуострова, в долине реки Камчатки — от 35 до 55.



Температурным режимом, характером осадков и другими климатическими факторами, а также геологическим строением и рельефом полуострова объясняется то, что на Камчатке есть ледники.

Всего на Камчатке 414 ледников общей площадью более 870 кв. км. Самый длинный ледник — Бильченочек, расположенный на вулкане Плоском Дальнем в Ключевской группе вулканов, имеет протяженность 17,7 км и занимает площадь в 21,8 кв. км. Интересен ледниковый массив горы Отдельной на п-ове Кроноцком, где ледники лежат на высоте всего 600 м. Самый крупный из них — Тюшовский, имеет длину 5 км. Влияние ледников на климат Камчатки и ее природу в целом незначительно.

Реки и озёра

Речная сеть Камчатки хорошо развита и отличается значительной густотой. Воды Камчатки принадлежат бассейнам Охотского и Берингова морей и Тихого океана и относятся к наиболее продуктивным рыбопромышленным зонам Мирового океана.

В общей речной системе полуострова по длине резко выделяются две реки: Камчатка (758 км, в центральной части полуострова) и Пенжина (713 км, на севере).


С западных склонов Срединного хребта стекают многочисленные и сравнительно короткие реки, принадлежащие бассейну Охотского моря. Самые длинные из них – Быстрая, Ича, Тигиль. С восточных склонов того же хребта стекают реки, принадлежащие бассейну Берингова моря или непосредственно впадающие в Тихий океан. Среди этих рек и самая большая река полуострова – Камчатка.

Также к наиболее значимым водотокам Камчатки относятся реки Таловка, Пустая, Шаманка, Лесная, Палана, Воямполка, Тигиль, Хайрюзова, Сопочная, Морошечная, Пахача, Апука, Карага, Озерная.

Кроме рек, имеющих постоянный сток, на Камчатке нередко встречаются периодически действующие или сухие реки. Такие реки свойственны областям распространения рыхлых продуктов вулканической деятельности. В период вулканических извержений, вызывающих интенсивное таяние снега в горах, эти реки бывают многоводными. По выходе из гор они теряются в рыхлых отложениях.

На Камчатке расположены разнообразные по своему происхождению большие и малые озера. По восточному побережью встречаются лагунные озера, представляющие собой отчленившиеся от моря мелководные морские заливы.

Реки и озёра



Реки и озёра

Самое большое из них (и самое крупное озеро лиманного типа на Дальнем Востоке России) – мелководное оз. Нерпичье (500 кв. км) в устье реки Камчатки. В Срединном хребте большое количество ледниковых озер. Самые многочисленные озера – торфяные. Велики их скопления в Западной Камчатской низменности, приморских низменностях Восточной Камчатки.

Наиболее интересны озера вулканического происхождения, расположенные в кратерах и кальдерах действующих и потухших вулканов. К числу крупнейших вулканических водоемов Камчатки относятся глубокие озера – Кроноцкое (наибольшая глубина 306 м) и Курильское (128 м). К этому же типу принадлежит и небольшое оз. Кенужен (0,85 кв. км) в районе истоков реки Камчатки, занимающее центр вулканической впадины. Не уступает своей красотой озеро Налычево, которое является нерестовым.

В долине верхнего и среднего течения реки Камчатки встречаются небольшие озера (Домашнее, Ушки и др.), имеющие ключевое питание.

Также интересны Таловское озеро и Паланское озеро. Последнее является памятником природы, здесь в

1980 году был образован государственный природный заказник «Озеро Паланское».

На территории Камчатского края есть водно-болотные угодья, имеющие международное значение, определенное в Рамсарской конвенции – р. Утхолок, р. Морошечная, о. Карагинский, Парапольский Дол.



Вулканы



Вулканы составляют неотъемлемую часть облика Камчатки, в том числе – панорамы города Петропавловска-Камчатского. Тройку «лидеров», которых можно назвать символами Камчатки, составляют вулканы Ключевской, Корякский и Кроноцкий. Величайший вулкан Евразии – Ключевской (или Ключевская сопка) имеет высоту 4750 м. Кроноцкий и Корякский – 3456 и 3528 м соответственно.

Кроноцкий вулкан имеет геометрически правильный ребристый конус, увенчанный ледниковой шапкой. Корякский вулкан не уступает Кроноцкому по красоте и величественности и вместе с Авачинским вулканом образует великолепный ансамбль.

Всего на Камчатке более 300 вулканов, из которых 29 продолжают действовать.

Флора и фауна

Рельеф, климат, активный вулканизм и изолированность Камчатки придают своеобразие ее флоре. Всего на Камчатке 1166 видов растений; многие из них относятся к редким или исчезающим и занесены в Красную Книгу. Таковы, например, башмачок крупноцветковый, любка камчатская, пихта камчатская, башмачок Ятабе, родиола розовая.


Особенностью камчатской флоры являются современное образование новых видов растений и эндемизм (каменная береза, пихта камчатская, береза авачинская, осина, лиственница, бузина, рябина камчатская, а из трав – борщевик сладкий, полынь вильчатая, сердечник Виктора, остролодочник аянский, эдельвейс камчатский. Еще одна яркая особенность камчатской флоры – крупнотравье, или гигантизм растений.



Флора и фауна

Мягкий морской климат с большим количеством осадков и мощным снежным покровом, пеплопады, состав и структура почв в поймах рек — все это создает благоприятные условия для быстрого роста травянистой растительности.

На Камчатке выделяют 7 поясов растительности. Нижний пояс, до высоты 200–300 м над уровнем моря, образуют хвойные высокоствольные леса. Выше, до 600–800 м, располагается




пояс леса из каменной березы. Выше границы леса начинается пояс кустарников — ольхового и кедрового стланика, которые покрывают склоны хребтов и плато. С увеличением высоты кустарники сменяются низкотравными альпийскими лугами и сухими тундрами.

На Камчатке преобладают леса. Их общая площадь равна 19644 тыс. га.

Флора и фауна

Фауна Камчатского полуострова богата и разнообразна. На территории полуострова и в прилегающих морях зарегистрировано 918 видов и подвидов позвоночных животных, в том



числе: рыб – 500 видов и подвидов, птиц – 322 вида и подвида, млекопитающих – 88 видов.

В водоемах Камчатки перестятся все виды тихоокеанских лососей (нерка, кижуч, кета, чавыча, горбуша, семга), благородные лососи



(камчатская семга и микижа) и 8 видов гольцов. Пресноводная ихтиофауна насчитывает около 30 видов рыб, в том числе акклиматизированные карась, сазан и усатый голец.

Флора и фауна

От заснеженных горных вершин до морского побережья Камчатка заселена еще относительно плотно самыми разнообразными животными. На вулканах можно встретить снежных баранов. В среднегорье обычны камчатские черношапочные сурки, северные пищухи, северные олени, арктические суслики.

Из крупных хищных зверей самым заметным и самым известным видом был и остается камчатский бурый медведь. Он встречается на



морском побережье, в лесу, в тундре и на берегах рек, иногда поднимается высоко в горы.

Обычны и другие хищники – волк, лисица, россомаха, соболь, выдра и широко расселившаяся на полуострове американская норка. А вот рысь редка. Из мелких хищников распространены горностаи и ласка.

Многочислен заяц-беляк, который встречаются повсеместно, но не выше зоны леса. В горах между камнями селится пищуха и камчатский черношапочный сурок, которые обращают на себя внимание особым свистом.

Из грызунов обычна белка, которая в 1920-е годы проникла в камчатские леса.

Особо охраняемые природные территории

Особо охраняемые природные территории

На Камчатке есть следующие особо охраняемые природные территории:

- государственные заповедники – Корякский, Кроноцкий и Командорский;
- природные парки – “Налычево”,



”Южно-Камчатский”, ”Быстринский”, ”Ключевской”, ”Голубые озера”;

- 8 государственных заказников федерального значения;
- 23 государственных заказника местного значения, включающих в основном места гнездования водоплавающих птиц

Пять особо охраняемых природных территорий Камчатки включены под общей номинацией “Вулканы Камчатки” в Список Всемирного культурного и природного наследия

Особо охраняемые природные территории

ЮНЕСКО. Это Кроноцкий биосферный заповедник, Южно-Камчатский федеральный заказник и региональные природные парки



“Налычево”, “Южно-Камчатский”, “Быстринский”. В Быстринском парке сохранено традиционное природопользование коренных народов Камчатки – эвенгов; развиваются народные промыслы и оленеводство.

182 природных объекта Камчатского края объявлены решениями органов власти Памятниками природы. Такими памятниками объявляются отдельные уникальные природные объекты и комплексы, ценные в экологическом, научном, историко-культурном, эстетическом, эколого-просветительском отношении и нуждающиеся в особой охране государства. Основной целью объявления природных объектов памятниками природы является сохранение их в естественном состоянии.

Первые документальные сведения о Камчатке появились в середине XVII века: на «Чертеже Сибирской земли» Петра Годунова (1667 г.) был нанесен Камчатский полуостров.

За 17 лет до «Чертежа», в 1650 г., казак Михаил Стадухин достиг реки Пенжины. В 1658–1661 гг. на полуостров со стороны Пенжины ходил служилый человек Иван Камчатый со своими людьми. С западного побережья, от реки Лесной, он перешел к реке Караге на восточном побережье, а затем вышел к большой реке, называемой ительменами Уйко-аль (позднее ее стали называть Камчаткой). В 1662–1663 гг. из Анадыря на Камчатку пришел казачий десятник Иван Рубец, ходил «вверх реки Камчатки» и, возможно, зимовал в ее верховьях.

Благодаря первооткрывателям-землепроходцам Камчатка становилась известной и ученым людям, составителям географических карт. Достаточно четко полуостров изображен на карте, выполненной в 1697 г. известным тобольским картографом Семеном Ремезовым.

В конце XVII в. выдающуюся роль в продвижении землепроходцев в центральную часть полуострова сыграл Владимир Атласов. Сын казака и якутки, Атласов служил в разных острогах, странствовал по сибирским просторам. Весной 1696 г. Атласов вышел из Анадырского острога с отрядом в 65 казаков и 60 юкагиров. Дойдя до Камчатки, Атласов разделил свой отряд на два и с одним из них пошел по западному побережью. Побывал на Палане, Хайрюзовой, Тигиле, Иче и на других реках. Отряд Атласова вышел к реке Камчатке и заложил Верхнекамчатский острог. В ознаменование успешного похода казаки поставили памятный крест. Надпись на кресте гласила, что его поставил 13 июня 1697 г.

История



Карта-схема походов В. Атласова в 1696-1699гг.

«пятидесятник Владимир Атласов со товарищи». Сорок лет спустя этот крест видел знаменитый исследователь Камчатки академик С. П. Крашенинников. Он переписал слова, вырезанные казаками, сохранив их для истории. В 1959 г. атласовский крест был восстановлен тихоокеанскими моряками во главе с вице-адмиралом Г. И. Щедриным.

6 октября (17 октября по новому стилю) 1740 г. построенные в Охотске пакетботы «Святой апостол Петр» и «Святой апостол Павел», на борту которых находились Витус Беринг и Алексей Чириков, вошли в Авачинскую губу и встали у строящегося порта. Эта дата – день рождения города Петропавловска-Камчатского.

Благодаря удобному положению, Авачинская бухта стала базой русских кругосветных и полукругосветных плаваний. В XIX в. более 30 раз заходили в порт суда во время таких плаваний. Корабли почти всех известных русских мореплавателей отдавали здесь якоря.

1 июля 1850 г. у входа в Авачинскую бухту был построен Петропавловский маяк, просматриваемый с расстояния 30 миль. Это был первый маяк на всем русском побережье Тихого океана. Собранный из чугунных сегментов в 1897 г., маяк действует и в настоящее время.

Население

Камчатка и сегодня остается одним из наименее населенных регионов нашей страны. Наиболее густо заселены долины рек Авачи и Камчатки. Остальная часть населения живет, главным образом, на побережьях.

По данным переписи 2002 г. численность населения Камчатского края составляет 358,8 тыс. человек, из которых 81% проживает в городской местности и 19% – в сельской. Среди регионов Дальнего Востока Камчатский край занимает четвертое место по площади (после Якутии, Хабаровского края и Чукотского автономного округа) и шестое – по численности населения (после Приморья, Хабаровского края, Якутии, Амурской и Сахалинской областей).

По данным администрации Камчатского края по состоянию на 1 января 2007 года численность полуострова составила 347,1 тыс. человек (0,2 % населения России, 5,3 % населения Дальневосточного федерального округа).



Петропавловск — Камчатский

Петропавловск-Камчатский — административный, экономический, культурный центр Камчатского края, самый крупный город на всем полуострове. По численности населения город



небольшой, в нем проживает чуть больше 200 тыс. человек. Петропавловск не выделяется архитектурными изысками. Все дома в городе — пятиэтажные, панельные. Только в последние годы активно развивается строительство коттеджей. Панораму Петропавловска украшают творения природы: живописная Авачинская бухта, на берегу которой располагается город, и величественные вулканы — Корякский, Авачинский и Козельский.


Город получил свое имя по названиям пакетботов «Святой апостол Павел» и «Святой апостол Петр», на которых прибыла в Авачинскую бухту Вторая Камчатская экспедиция во главе с Витусом Берингом. Эти пакетботы стали символом Петропавловска-Камчатского. Днем рождения города считается 17 октября 1740

Петропавловск — Камчатский

года, когда пакетботы вошли в Авачинскую бухту. Ежегодно 17 октября отмечается День города.

Любимое место горожан — Театральная площадь. Это центр Петропавловска. Здесь находятся здания Администрации Камчатского края и единственного на Камчатке театра драмы и комедии.

В центральной части города есть исторические памятники: основателю города Витусу Берингу, знаменитым мореплавателям — командиру третьей английской кругосветной экспедиции Чарльзу Кларку и французскому мореплавателю Жаку Франсуа Гало де Лаперузу. В 2005 году (в год 300-летия православия на Камчатке) рядом с Театральной площадью, на набережной озера Култушного, был установлен




памятник апостолам Петру и Павлу.

В Петропавловске-Камчатском есть несколько музеев. В краеведческом музее представлены экспозиции о жизни и быте коренных народов Камчатки — ительменов, коряков, эвенков, алеутов. Музей геологии и вулканологии — единственный в России музей такого рода. Его со-

Петропавловск — Камчатский

трудники расскажут о рождении Камчатского полуострова, о наиболее сильных извержениях вулканов Камчатки. Музей лосося знакомит со всеми стадиями развития лосося — от икринки до малька. Экскурсию можно продолжить в рыбоводном заводе, который находится за пределами города.

Практически с любого телефона можно сделать международный и междугородний звонок. Есть Интернет-кафе. В гостиницах доступ к Интернету имеется в бизнес-центрах. Воспользоваться Интернетом можно и в офисе Этно-экологического информационного центра «Лач».



В Петропавловске можно использовать пластиковые карты — как средство платежа и получения наличных денег.

Петропавловск-Камчатский начинается в 28 км от аэропорта.

Регулярного морского пассажирского сообщения с Петропавловском-Камчатским нет. Городекой морской

вокзал принимает только грузовые суда.

Интересные исторические места, музеи

Краеведческий Музей

Часы работы: с 10:00 до 20:00, выходной - понедельник и вторник. Экспонаты музея рассказывают о древних племенах, которые жили на Камчатке тысячи лет назад, об открытии и исследовании этой замечательной земли, о героической истории Петропавловска-Камчатского. Есть интересные выставки по природе Камчатки: Кроноцкий заповедник, вулканы Камчатки, ее дикая природа и природные ресурсы. Музей имеет коллекцию картин местных художников. Работают тематические экспозиции.

Адрес: ул. Ленинская, 20

Тел. 42-54-17

Музей Института вулканологии

Музей принадлежит Институту вулканологии и для его посещения требуется специальная договоренность. Основанный в начале 1980-х гг., музей представляет собой уникальное собрание образцов полезных ископаемых, руд, лавы вулканов Камчатки, а также Японии, стран Американского континента, Новой Зеландии, Исландии, Италии. В музее можно увидеть впечатляющие фотографии и видеofilмы, запечатлевшие самые последние извержения вулканов Камчатки и Курильских островов.

Адрес: ул. Бульвар Пийпа, 9

Тел. 5-93-46

Интересные исторические места, музеи

Памятник Витусу Берингу

Этот самый старый памятник на Российском Дальнем Востоке был изготовлен, как полагают, между 1823 и 1826 гг. в Санкт-Петербурге. Он был установлен в память основателя Петропавловска командора Витуса Беринга, который умер в 1742 г. на одном из необитаемых островов к востоку от Камчатки (ныне – остров Беринга в группе Командорских островов). Памятник был установлен недалеко от резиденции губернатора Камчатки, затем его несколько раз перемещали. В настоящее время памятник Берингу стоит на улице Советской, недалеко от гавани, откуда знаменитый мореплаватель начал свою экспедицию в Америку.

Памятник Чарльзу Кларку

Это единственный в России памятник, который напоминает о Третьей Кругосветной экспедиции выдающегося британского мореплавателя Джеймса Кука. Во время этой экспедиции Кук погиб (на Гавайских островах), и командование принял Чарльз Кларк. Его корабли 12 июня 1779 г. вышли из Авачинской бухты и направились в сторону Берингова пролива, но не смогли пройти его из-за льдов. На обратном пути экспедиция снова зашла в Петропавловск. Здесь Чарльз Кларк скончался, а в 1913 г. британцы установили на его могиле памятник.

Интересные исторические места, музеи

Памятник Лаперузу

История памятника не менее драматична, чем судьба самого Жана Франсуа Лаперуза. Известный французский исследователь отправился в кругосветное плавание в 1775 г. Предполагалось, что в течение четырех лет его корабли посетят Северную Америку, Японию, Китай, Австралию, после чего возвратятся во Францию. В сентябре 1787 г. после короткого захода в Петропавловск экспедиция Лаперуза направилась к берегам Японии и исчезла. Ее следы (остатки судов) были найдены только в 1959 г.

В 1843 г. по просьбе французского правительства в Петропавловске был установлен памятник Лаперузу, но в августе 1854 г. он был полностью разрушен пушечным ядром, пущенным с французского(!) фрегата. Восстановили памятник в 1882 г., а с 1930 г. он стоит в центре города, на улице Ленина.

Мемориальный комплекс на Никольской Сопке

Памятник Славы был установлен в 1882 г. в честь героической защиты Петропавловска. В 1854 г. военные суда Великобритании и Франции вошли в Авачинскую бухту. Будучи в то время главным Дальневосточным портом России, Петропавловск в течение 10 дней держал оборону и заставил врага отступить. При численностью 988 человек и 68 прибрежных орудий против 6 фрегатов, 212 орудий и 2540 человек Британского и Французского эскадрона Петропавловский гарнизон во главе с генералом Завойко отразил множество нападений. Когда последняя российская пушка была раз-

Интересные исторические места, музеи

бита, и только 300 человек остались в живых, отряды Российской армии совершили нападение на врага, и 26 августа британцы и французы покинули Авачинскую бухту.

Маленькое кладбище с каменной часовней – священное место Петропавловска. Здесь, с правой стороны от часовни, захоронены 35 российских защитников города, а с левой – 38 французских и британских моряков. То, что оборонявшиеся и нападавшие захоронены в одном месте, говорит о великодушии жителей Камчатки, которые чтят память жертв войны и не хотят, чтобы подобная трагедия повторилась. Пять пушек на деревянных постаментах символически охраняют морской вход в город.

Памятник героям батареи лейтенанта А. МаксUTOва

В 1954 г., в 100-летие героической защиты Петропавловска, был возведен новый памятник, посвященный легендарной 3-й батарее под командованием лейтенанта А. МаксUTOва. Эта батарея защищала внутреннюю гавань города и отражала нападение англо-французского эскадрона. Батарея восстановлена в своем первоначальном виде.

Гостиницы

Петропавловск-Камчатский

Октябрьская

Находится в деловом и историческом центре города. Кафе на 24 места, бильярд, сауна, парковка на 12 машин. В номерах: ванная, душ, телевизор, радио, холодильник, прямая международная телефонная связь.

Тел./факс: (4152) 41-26-84

Авача

Находится в центре города, недалеко от рынка. Кафе, стойка-бар, парикмахерская, косметический и массажный кабинеты, VIP-центр, авиакассы, пункт обмена валюты, газетный киоск, казино, ресторан «Колизей». В номерах телевизор, телефон, холодильник, автономное горячее водоснабжение. Есть просторные 2-3 комнатные номера с большими ваннами.

Тел. (4512) 41-08-08

Петропавловск

В гостинице есть уютный кафе-бар, банкетный зал «Русская горница» на 30 человек, ресторан «Петропавловск», салон-парикмахерская, авиакассы, медицинский центр, аптечный и сувенирный киоски, комната для хранения багажа. работает Отдел туризма. На этажах гостиницы – круглосуточные барные стойки. В номерах ванная, душ, телевизор, холодильник, спутниковое телевидение, телефон с международной связью.

Отдел туризма: (4152) 41-03-14

Гостиницы

Эдельвейс

Находитесь на 2-м этаже пятиэтажного здания. В гостинице есть оборудованная кухня, кафе, парикмахерская, медицинский кабинет, тренажерный зал. В номерах телефон, телевизор, холодильник.

Тел.: (41522) 5-39-19,

факс: (41522) 5-71-19

Гейзер

Из окон гостиницы открывается живописный вид на вулканы. Есть стоянка для автотранспорта. Номера скромные, цены умеренные.

Тел.: (41522) 5-85-95, (4152) 5-80-38

Альбатрос

Небольшая гостиница семейного типа на 14 номеров.

Тел. (41522) 7-68-06,

факс: (41522) 7-67-52

Русь

Находится в спальном районе города. Имеется ресторан, тренажерный зал, сауна. В номерах телевизор, холодильник, телефон, междугородняя и международная связь.

Тел.: (41522) 7-55-15,

тел. (4152) 41-74-78

Елизово и Елизовский район

Профилакторий аэропорта

Комфортабельные номера со всеми удобствами. Имеется камера хранения, комната отдыха, парикмахерская.

Тел. (41531) 99-3-15,

Гостиницы

(41531) 99-4-16,
8-914-782-07-26

Арт-Отель

Малая гостиница на 7 номеров (1 люкс, 6 полулюксов). Есть тренажерный зал, сауна, кафе-бар, бильярд.

Тел.: (4152) 411-790,
(415 31) 411-790

Бел-Кам-Тур

Гостиница находится в Паратунской курортно-санаторной зоне, в 40 км от Петропавловска-Камчатского и в 22 км от Елизово. Номера снабжены всем необходимым для приятного отдыха. Гостиница имеет собственную вертолетную площадку, теннисный корт, четыре бассейна с горячей термальной водой, конференц-зал на 30 человек, ресторан на 80 человек, бильярдную, парикмахерскую, русскую и турецкую баню, сауну.

Тел.: (4512) 46-91-29
Факс: (4152) 46-91-28

Гостевой домик «Антариус»

Находится в Паратунской курортно-санаторной зоне. Уютные номера, открытый бассейн с термальной водой, бильярд, кафе на 48 человек, бар, охраняемая автостоянка, прачечная.

Тел. 8-909-838-54-17,
8-909-838-99-63

Вирджиния

Гостиница находится на базе отдыха «Голубая лагуна» в Паратунской курортно-санатор-

Гостиницы

ной зоне. 24 стандартных двухместных номера.
Есть тренажерный зал.

Тел./факс: (4152) 42-47-18,
(41531) 44-125,
(41531) 44-1-56

Санаторий-профилакторий «Жемчужина Камчатки»

Находитесь в Паратунской курортно-санаторной зоне. Бассейн с горячей водой. Санаторий предлагает более 40 видов лечения (ванны, грязевые аппликации, массаж, гидромассаж) разнообразных заболеваний.

Тел.: (4152) 46-90-83
Тел./факс: (4152) 41-16-31

Быстринский район

Село Эссо

Алена-Тур

Гостиница типа В&В (bed & breakfast), находится в живописной горной местности Центральной Камчатки, в селе Эссо.

Тел./факс: (41542) 2-12-71
Тел.: (41542) 2-11-49

Туристский приют

17 спальных мест. Невысокие цены.
Тел. (41542) 2-17-30

Гостиницы

Село Анавгай

Фактория

6 номеров, кафе на 20 человек, баня, магазин, бассейн с термальной водой.

Тел.: (41542) 23-230,
(41542) 23-2-28

Село Мильково

Восток

Находится в центре села Мильково. К гостинице прилегает сосновый парк. 9 благоустроенных номеров (туалет, ванная, телевизор, телефон). Есть бар, бильярд, сауна, отдел туризма.

Тел.: (41533) 2-16-55,
(41533) 2-85-79

РАЗДЕЛ 4 КОНТАКТЫ



Контакты



Этно-экологический информационный центр «ЛАЧ»

Начал свою деятельность
в августе 2001 года.

Цель деятельности: Организация обмена информацией между организациями коренных народов Камчатки, сохранение исконной среды обитания коренных малочисленных народов Севера, развитие традиционной культуры коренных малочисленных народов Севера Камчатки и содействие развитию альтернативных источников их существования.

Задачи:

- распространение информации о деятельности организаций коренных малочисленных народов Севера;
- организация конкурсов малых грантов для общин и других общественных объединений коренных малочисленных народов Камчатского края;
- организация конференций, круглых столов, семинаров;
- содействие общинам коренных малочисленных народов в развитии этнографического туризма на Камчатке.

В 2006–2007 гг. Центр «Лач» участвовал в реализации следующих крупных проектов по развитию аборигенного экотуризма:

- «Инновационная модель развития аборигенного экотуризма в России» (проект поддержан Европейской Комиссией);

Контакты

- «Программа продвижения устойчивого экологического туризма с использованием возможностей проектных территорий в Камчатской области и Корякском автономно округе» (как самостоятельный раздел Проекта ПРООН/ГЭФ «Сохранение биоразнообразия лосося Камчатки и их устойчивое использование»);

- «Программа развития этнографического туризма в региональных парках Камчатской области Российской Федерации, включенных в Список Всемирного природного наследия (природный парк «Налычево» и природный парк «Быстринский» (как самостоятельный раздел Проекта ПРООН/ГЭФ «Демонстрация устойчивого сохранения биологического разнообразия на примере четырех охраняемых территорий Камчатской области Российской Федерации»).

Центр «Лач» изучает возможности развития этно-экологического туризма на Камчатке и активно содействует этому развитию, разрабатывает туры с участием общин коренных малочисленных народов.

Адрес: 683049 Камчатский край,
г. Петропавловск-Камчатский, ул. Академика
Королева, 11 кв. 2.
Тел/факс: (4152) 22 18 52.
E-mail: lach@inbox.ru
Интернет-сайт: www.lach-kamchatka.ru

Контакты



Компания «Абориген Экспо Тур»

занимается разработкой и продвижением экологического и аборигенного туризма в Российской Федерации.

Компания предлагает туры в регионах проживания коренных малочисленных народов Севера, Сибири и Дальнего Востока. Туристы имеют возможность соприкоснуться с древней культурой коренных народов, а также насладиться первозданными природными ландшафтами.

Дополнительные услуги

- Развитие и организация выставочно-ярмарочной деятельности;
- Содействие установлению непосредственных связей между предприятиями традиционных видов хозяйственной деятельности и общинами коренных малочисленных народов с их потенциальными российскими и зарубежными партнерами;
- Содействие развитию современных систем связи и информатики в местах традиционного проживания и хозяйственной деятельности коренных малочисленных народов Севера, Сибири и Дальнего Востока;
- Содействие продвижению на внутренний и внешний рынки продукции традиционных видов хозяйственной деятельности коренных малочисленных народов Севера, Сибири и Дальнего Востока.

Приглашаем к сотрудничеству все заинтересованные стороны.

Адрес: Москва, ул. Большая Полянка, 44/2

Телефон: (495) 748-31-24

Факс: (495) 748-31-44

E-mail: aborigenexpo@mail.ru; rite@mail.ru

Интернет-сайт: www.aborigentour.ru

Контакты



Центр содействия к о р е н н ы м м а л о ч и с л е н н ы м н а р о д а м С е в е р а –

неправительственная организация, основной задачей

которой является поддержка экономического, социального и культурного развития коренных малочисленных народов Севера, Сибири и Дальнего Востока РФ путем предоставления образовательных и консультационных услуг

Цель Центра – достижение устойчивого развития коренных малочисленных народов Севера, обеспечение их участия в экономической деятельности и в процессах принятия решений на национальном, региональном и местном уровнях. Центр разрабатывает и реализует образовательные программы по экономическому развитию общин коренных народов, в том числе программы развития аборигенного экотуризма. Центр издает **«Библиотеку коренных народов Севера»**. Опубликованы следующие книги:

Бочарникова Т. Б. Экономические и управленческие основы деятельности организации. Учебное пособие для общин коренных малочисленных народов Севера, Сибири и Дальнего Востока Российской Федерации. Серия: Библиотека коренных народов Севера, вып. 1. М, 2004. 231 с.

Аксенова О. В. Коренные малочисленные народы Севера: уроки самоорганизации и социального партнерства. Серия: Библиотека коренных народов Севера, вып. 2. М, 2004. 115 с.

Контакты

Максимов А. А. Права коренных народов Севера на землю и природные ресурсы: эффективное использование и совместное управление. Серия: Библиотека коренных народов Севера, вып. 3. М, 2005. 89 с.

Бочарникова Т. Б. (сост.). Бухгалтерский учет и налогообложение. Серия: Библиотека коренных народов Севера, вып. 4. М, 2005. 126 с.

Фэгтеборг М. Работа с донорскими организациями. Руководство для общин коренных малочисленных народов Севера, Сибири и Дальнего Востока. Серия: Библиотека коренных народов Севера, вып. 5. М, 2005. 130 с.

Тодышев М. А., Суляндзига Р. В. (сост.). Обзор международных законов и стандартов по правам человека, устойчивому развитию и по защите прав коренных народов. Серия: Библиотека коренных народов Севера, вып. 6. М, 2005. 210 с.

Обзор деятельности специализированных агентств Организации Объединенных Наций по коренным народам. Серия: Библиотека коренных народов Севера, вып. 7. М, 2005. 160 с.

Суляндзига Р. В. (сост.) Обзор законов и нормативных актов Арктических стран по защите прав коренных народов. Соглашения и резолюции. Серия: Библиотека коренных народов Севера, вып. 8. М, 2005. 155 с.

Бочарникова Т. Б. (сост.). Организация работы с документами. Проведение совещаний и переговоров. Серия: Библиотека коренных народов Севера, вып. 9. М, 2005. 54 с.

Контакты

Крюков В.А., Токарев А.Н. Учет интересов коренных малочисленных народов при принятии решений в сфере недропользования. Серия: Библиотека коренных народов Севера, вып. 10. М, 2005. 172 с.

Фэгтеборг М. Коренные народы и международное сотрудничество. Серия: Библиотека коренных народов Севера, вып. 11. М, 2005. 74 с.

Энциклопедия коренных малочисленных народов Севера, Сибири и Дальнего Востока Российской Федерации. Авторы: Тураев В.А., Суляндзига Р.В., Суляндзига П.В., Бочарников В.Н. Серия: Библиотека коренных народов Севера. М, 2005. 464 с.

Аборигенный экотуризм. Путеводители.

Камчатка. Составитель: А.В. Чухман. М., 2008.

Приморье. Составители: А.Г. Забатурина, Г.И. Петрова, М.В. Суляндзига. М., 2008.

Якутия. Составитель: С.Е. Павлова (Сукулова). М., 2008.

Наши контакты

119415, Российская Федерация,
Москва, а/я 110, ЦС КМНС

Тел/факс: (495) 780-87-27

Электронная почта: mail@csipn.ru,
rite@mail.ru

Интернет-сайт: www.csipn.ru

Для заметок