




**АБОРИГЕННЫЙ
ЭКОТУРИЗМ**

ЯКУТИЯ

ПУТЕВОДИТЕЛЬ

Центр содействия
коренным малочисленным
народам Севера

Туристско-
информационный центр
“НОРД ПИПЛ”



Ááí ðè ááí í ú é ýéí òóðè çì . **Βέσòðè ý.** Ì óòááí äè ðáèü /
Ñí ñòààè ðáèü: Ñ.Á. Ì áàèí àà (Ñóéóéí àà) / Ñáðè ý: Áè áèè ðáèà
éí ðáí í ú ò í áðí áí à Ñáááðà. Ì óòááí äè ðáèè. Áú ì .1. Ì .,
2008.-106 ñ.

Í àñòí yù áá è ççááí è á í òéðú ááàð í í áóþ éí è æí óþ ñáðè þ ,
áú ì óñè àáí óþ Óáí òðí ì ñí ááé ñòáè ý éí ðáí í ú ì ì àèí -è ñè áí í ú ì
í áðí áí à Ñáááðà. Ýóí ñáðè ý Ì óòááí äè ðáè áé ì ì óáí ðááè í í àí
Ñáááðà, Ñè áè ðè è Áàèüí ááí Áí ñòí è à ÐÓ, á éí òí ðú ò ðàçáè áááòñý
ááí ðè ááí í ú é ýéí òóðè çì . Ì ðááè ááááí ú é ì óòááí äè ðáèü ááðáñí ááí
áñáí , èòí è í ðáðáñóáòñý è óéüòðí é éí ðáí í ú ò ì àèí -è ñè áí í ú ò
í áðí áí à Βέσòðè è è í è ðóæàþ ù áé è òí áðáí ççááí í í é ì ðè ðí áí é .

Ðááàè öè ì í í à ý é í è è áàè ý :

Ñóé ýí áçè àà Ð Á. ,

Áðí í ñè è é Í . Á. ,

Èðè è óí áí éí Á. È .

Ì àé àò è äè çáé í :

Ì ýçáí áà Í . Á .

Óí òí :

Èè àè ý Ì í í à è ,

Ñ. Á. Ì áàèí àà (Ñóéóéí àà) ,

Ð . Á. Ñè áí òí á .

Í àñòí yù áá è ççááí è á í í áá òí áè áí í è í ì óáè è éí ááí í
ì ðè ì í áááðæèá Ááðí ì áé ñè í é È ì ì è ñè è



Центр содействия
коренным малочисленным народам Севера
Туристско-информационный центр «Норд Пипл»

АБОРИГЕННЫЙ ЭКОТУРИЗМ

ЯКУТИЯ


ПУТЕВОДИТЕЛЬ

Составитель С.Е. Павлова (Сукулова)

Россия
2008

Содержание

От редколлегии	3
Введение	4
Раздел 1. Общая информация	8
География	9
Климат	10
Продолжительность светового дня	11
Мерзлота	11
Реки и озера	12
Флора и фауна	13
Особо охраняемые природные территории	14
История	15
Население	17
Раздел 2. Полезная информация	19
Гостиницы Якутска	20
Музеи Якутска	22
Туристские комплексы	25
Это полезно знать	28
Раздел 3. Аборигенный экотуризм	36
О коренных малочисленных народах	37
Эвенки	37
Эвены	40
Долганы	42
Юкагиры	43
Чукчи	45
О традициях и обрядах коренных народов Севера	47
Календарь событий	49
Северная кухня	57
Сувениры	61
Туры	62
Блистательный Якутск	62
Легенды древней земли	64
По историческим местам юкагиров	67
Сафари на снегоходах по историческим местам юкагиров	73
По следам предков	74
По тропе предков	76
На оленьих упряжках к Полюсу Холода на встречу с Чысханом - Властелином Зимы	81
На оленьих упряжках по южной Якутии	87
По Жиганскому улусу	
Рыболовный тур	90
Рыболовный тур (с экскурсией на оленье стойбище)	91
На оленьих упряжках	92
Экологический тур по Жиганскому улусу	94
Раздел 4. Контактная информация	95
Организации КМНС Якутии, занимающиеся экотуризмом	96
Предлагает родовая община «Юндюлонг»	97
Бытык-Хая	99
Предлагает Ю.А. Слещов художник, краевед, этнограф	100
Турфирма «Абориген Экспо Тур»	102
«Норд Пилл»	103
ЦС КМНС	104




Путеводитель по Якутии - первая публикация в новой книжной серии, которую начинает выпускать Центр содействия коренным малочисленным народам Севера. Создание подобных путеводителей стало частью работы Центра по развитию нового направления в туризме, которое мы называем «аборигенным экотуризмом». Эта работа, в частности, выполнялась в 2006 - 2007 гг. как самостоятельный проект Центра, поддержанный Европейской Комиссией.

Под **«аборигенным экотуризмом»** подразумевается туризм, который открывает путешественнику мир культуры коренных малочисленных народов (аборигенов) и мир окружающей их первозданной природы. Важно подчеркнуть, что в данном виде туризма аборигены выступают не только как «объект туристских программ», но и как их полноправные организаторы, как хозяева туристского бизнеса.

Специфика аборигенного экотуризма в изложенном выше понимании определяет и структуру настоящего издания. Общие географические и исторические сведения о Якутии, а также общая информация для туристов, которой насыщены обычные путеводители, дается здесь в самом сжатом виде. Предлагаемый путеводитель предоставляет, в основном, информацию об аборигенных народах Якутии и их культуре и о тех конкретных туристских маршрутах, которые объединены программой аборигенного экотуризма.

Составитель данного путеводителя - Светлана Павлова (Сукулова), руководитель общественной организации «Норд Пипл» (Якутск). Организация «Норд Пипл» принимала участие в работе проекта «Инновационная модель аборигенного экотуризма в России» как региональный партнер Центра содействия.

Редколлегия





Введение



Якутия - страна древней культуры коренных народов, удивительной северной природы, Полоса холода, суровой зимы, жаркого лета, полярных и белых ночей.



Республика Саха (Якутия), крупнейший субъект Российской Федерации, занимает почти всю северо-восточную часть Азиатского материка. Протяженность Якутии с севера на юг - 2000 км, с запада на восток - 2500 км. Земельный массив Якутии 3103,2 тыс. кв.км, что составляет 1/5 часть всей России или почти 2/3 площади Западной Европы.



В границы республики входит ряд островов Северного Ледовитого океана, в том числе, Новосибирские острова. Свыше 40% территории Якутии находится за Полярным кругом. В ее пределах расположены три часовых пояса: местное время внутри республики на 6, 7, и 8 часов опережает московское. Столица республики - Якутск - удален от Москвы на 6900 км, от Владивостока - на 1800 км.







Введение



Якутия полна природных контрастов: благодаря резко континентальному климату, амплитуда колебаний температуры воздуха превышает 100 градусов. Зима в Якутии продолжительная, холодная и малоснежная, а лето короткое, на большей части засушливое, с относительно высокими температурами.



Якутию по праву называют сокровищницей недр. Широко известны месторождения алмазов в Западной Якутии и золота в бассейнах рек Алдан, Индигирка, Яна.



На территории республики, в поселке Оймякон, находится Полюс холода Северного полушария, где зафиксирована температура минус 71,2°С. Здесь ежегодно, в марте, проходит Фестиваль туризма. А российский Дед Мороз и американский Санта Клаус, побывав на Полосе холода, заложили здесь свои якутские резиденции.





Введение



У гостей республики неизменный интерес вызывают фольклор, народное творчество, национальные промыслы, символы религиозно-мировоззренческих установок коренных народов Якутии. Чтобы прикоснуться к древней и самобытной культуре, понять смысл бытия на столь суровой земле, необходимо посетить поселения, где сохранился традиционный уклад жизни. Коренным народам Якутии удалось сохранить связь с природой, они чтят и уважают ее законы. Из поколения в поколение передаются обычаи и верования, хранится история и фольклор.



Особое место в путешествии по Якутии занимает рыбная ловля. Любители рыбалки будут поражены богатством рыбных ресурсов, которое проявляется не только в количестве, но и в разнообразии видов рыб, в том числе ценных и нетипичных для других регионов. В горных озерах ловятся мальма, налим, хариус, в реках - нельма, омуль, чир, таймень, сиг, щука.





Введение



Чарующие ландшафты, самобытная культура, увлекательные исторические экскурсии оставляют неизгладимое впечатление от нашего северного края.



*Хотите увидеть все
это своими глазами -*

*приезжайте в
Якутию!*





РАЗДЕЛ I

**ОБЩАЯ
ИНФОРМАЦИЯ**

География

Республика Саха (Якутия) расположена на северо-востоке России и занимает площадь 3,1 млн. кв.км, что превышает площадь Франции, Австрии, ФРГ, Италии, Швеции, Англии, Финляндии и Греции вместе взятых.

Республика граничит на востоке с Магаданской областью, Хабаровским краем и Чукотским автономным округом, на юге - с Амурской, Читинской, Иркутской областями, на западе - с Красноярским краем. На севере Якутия выходит к морям Северного Ледовитого океана - Лаптевых и Восточно-Сибирскому.





Территория Якутии делится на 33 административных района (улуса). Главные промышленные центры республики - Якутск, Нерюнгри, Мирный, Алдан.

Численность постоянного населения Якутии составляет 986,0 тыс. человек, здесь проживают представители более 120 национальностей. Коренное население - якуты-саха, эвены, эвенки, чукчи, юкагиры.



Зима. На большей части Якутии самые низкие температуры отмечаются в январе, а на полярных островах самый холодный месяц - февраль. Минимальные для Северного полушария температуры зафиксированы в Оймяконе (минус 71,2°С) и Верхоянске (минус 68°С). Средние январские температуры здесь равны соответственно минус 50°С и минус 48,6°С. В отдельные зимние дни температура может быть ниже минус 60°С почти на всей территории Якутии. На побережье арктических морей и на островах температура не опускается ниже минус 52°С.



Лето. В теплый период года отличительной чертой температурного режима большей части территории Якутии является быстрое нарастание среднесуточных температур весной и быстрое их падение осенью. Самый теплый месяц - июль. С мая по август наиболее высокие температуры бывают в Центральной Якутии. Средняя температура июля на равнинах в центральных, юго-западных и южных районах Якутии 17-19°С, к северу от реки Вилюй 12-15°С, а на арктическом побережье и на островах - всего 2-4°С. На большей части равниной Якутии наивысшие температуры в июле могут достигать 34-38°С, на арктическом побережье 29-32°С, на островах 18-24°С.

Продолжительность светового дня

Зимой на всей территории Якутии световой день короток, а за Полярным кругом его нет совсем: тут наступают полярные ночи, солнце словно забывает об этих местах, тьма и полумрак воцаряются на несколько месяцев. Ясными зимними ночами небо озаряется яркими всполохами северного сияния. Летом преобладают солнечные дни. Наступает пора белых ночей: продолжительность светового дня достигает 20 часов на широте Якутска, а на севере республики солнце не уходит за горизонт круглые сутки.

Мерзлота

Почти вся территория республики находится в зоне сплошной вечной мерзлоты. В течение лета верхний слой почвы оттаивает на глубину до 3,5 м. В вечной мерзлоте находят сохранившиеся тела




доисторических животных. Уникальным объектом является знаменитое "Берелехское кладбище", где найдены останки 150 мамонтов. На западе Якутии обнаружен самый мощный в мире слой вечной мерзлоты - до 1500 м. В Якутске находится Институт по изучению вечной мерзлоты и подземная лаборатория, открытая для посещения.



Реки и озёра



Якутия богата реками, озерами, подземными водами. Главной водной артерией республики является река Лена - одна из крупнейших рек мира. Ее основные притоки - Вилюй, Алдан, Олёкма - сравнимы по величине с крупнейшими европейскими реками; площадь их бассейнов занимает 65% территории республики. Другие крупные реки Якутии - Индигирка, Колыма, Яна. Все реки республики принадлежат бассейну Северного Ледовитого океана.



Река Лена берет начало на западном склоне Байкальского хребта и впадает в море Лаптевых. Лена вытекает из небольшого озера, расположенного на высоте около 1460 м над уровнем моря. Длина Лены 4400 км. Средний годовой расход воды около 17000 куб.м\с. Лена занимает по длине 11-е место в мире, в России - третье место, после Оби с Иртышом и Амура с Аргунью. Лена принимает 545 притоков длиной более 10 км. Судходна ниже села Качуг (3968 км). Название происходит от первоначального эвенского "ули" - река, затем добавленного эвенками "йэнэ" - "большая река", позже адаптированного якутами в "элинэ", и, наконец, окончательно русифицированного в "Лена".



Флора и фауна



Лилия даурская

Якутия - одно из тех редких мест на нашей планете, где сохранились первозданная чистота природы и разнообразие флоры и фауны. Северную тундру покрывают мхи и лишайники, здесь растут карликовые березки, которые могут спокойно уместиться на ладони. В тайге произрастают сосна, ель, лиственница, кедр, береза и осина. Цветы на севере отличаются ярким, сочным цветом, а ягоды - насыщенным вкусом. Любимый цветок якутян - лилия даурская, здесь ее называют сардааной. Есть в Якутии и эндемичные виды, которые нигде больше не встречаются.




Морошка



Рысь



Голубика




Изюбр

В северной и средней тайге обычны такие хищные звери, как бурый медведь, волк, рысь, лисица, росомаха, соболь, горноста́й, колонок, ласка, а также копытные - лось, изюбр, северный олень, косуля, кабарга. Здесь встречается более 250 видов птиц и 50 видов рыб. В горах обитают снежный баран (чубук), черношапочный сурок, пищуха-сеноставка, орел беркут, сокол сапсан.



Росомаха



Медведи



Кабарга



Волк

Особо охраняемые природные территории

На территории Якутии находятся 2 заповедника, 127 особо охраняемых природных территорий республиканского значения, в том числе 5 национальных природных парков, 78 ресурсных резерватов, 17 памятников природы, 26 уникальных охраняемых озер. Кроме того, есть 100 особо охраняемых природных территорий местного значения. Общая площадь особо охраняемых природных территорий составляет 883,2 тыс. кв. км, или 28,5% всей территории Республики Саха (Якутия). С 1994 г. в Якутии создается система Ытык Кэрэ Сирдэр - сеть особо охраняемых природных территорий.



Система Ытык Кэрэ Сирдэр призвана сохранять для будущих поколений первозданные уголки природы и уникальные сообщества животных и растений, многие из которых занесены в Красные книги Якутии и России или уже исчезли на большей части российской территории. Два объекта этой системы - государственные природные заповедники "Олекминский" и "Усть-Ленский" - имеют федеральный статус и режим абсолютной охраны.



В некоторых местах, не меняя традиционный уклад деятельности, проживают коренные малочисленные народы Севера. Около десяти лет республика сотрудничает со Всемирным фондом дикой природы (WWF). Один из примеров сотрудничества - открытие в Булуномском улусе Международной биологической станции "Лена-Норденшельд", которая занимается изучением и сохранением арктической флоры и фауны.



История



Археологами установлено, что древний человек заселил Якутию уже в раннем палеолите. Самые древние археологические памятники датируются периодом от 300 тысяч до 3 млн. лет назад.

Имя многонациональной республике дали коренные жители - якуты. Якутский этнос является сравнительно молодым, сложившимся в эпоху, когда Ленский край был уже освоен скотоводами тунгусо-маньчжурских и протоякутских племен. Попав в край с экстремальными условиями, они сформировали этнос с самоназванием «Саха», выработали единый язык. Тунгусы и эвенки называли якутов «яко» и передали это произношение русским, с которыми они встречались раньше якутов. Русские стали называть Саха «якольскими людьми». Постепенно фонетические замены привели к современному названию - якуты. Основу экономического быта народа саха составляли коневодство и скотоводство, подсобную роль играли охота и рыболовство.

Первая встреча Ленских якутов с русскими казаками состоялась в середине 17 века. Тойон хангаласских якутов Тыгын отвел русским земли под постройки. Честь основания Ленского острога, давшего развитие современному Якутску, принадлежит енисейскому казаку сотнику Петру Бекетову. В августе 1638 года Московское правительство создало самостоятельную административную единицу - Якутский уезд, и Ленский острог стал центром огромной территории, непосредственно подчиненной Московскому правительству.



История



Пушной промысел породил товарно-денежные отношения. Свое развитие они получили в 70-е годы 18 века, с отменой государственной



пошлины на торговлю пушным. Русские переселенцы положили начало земледелию в Якутии. Большой толчок развитию земледелия дали

сектанты, для которых во второй половине 19 века Якутия стала местом ссылки. Скопцы, старообрядцы и духоборы высевали пшеницу, овес, картофель.

В 1922 г. бывшая «Якольская земля» была провозглашена Якутской Автономной Советской Республикой. С тех пор республика прошла сложный исторический путь политического, экономического, социального и духовного развития. В 1992 г. стала суверенной Республикой Саха (Якутия) в составе Российской Федерации.



Население

Численность населения
Республики Саха (Якутия)
около 950 тысяч человек.



Население

Народы Якутии создали цивилизацию, гармонично вписывающуюся в окружающую среду. Проживая в исключительно суровых климатических условиях, занимаясь в основном рыболовством, охотой, оленеводством, скотоводством и коневодством, они выработали особую систему взаимоотношений с природой как составную часть своего мировоззрения.



Сегодня в Якутии проживает 90 национальностей, коренное население - саха (якуты), эвены, эвенки, чукчи, юкагиры. Смешение различных культур и укладов жизни создает особый колорит северного края. Всем якутянам присуща высокая степень толерантности: здесь с уважением относятся к каждому народу, ко всем религиям. Республика Саха – один из самых спокойных регионов России.



РАЗДЕЛ 2

**ПОЛЕЗНАЯ
ИНФОРМАЦИЯ**



Гостиницы Якутска



Наименование	Адрес	Телефон
Лена	пр. Ленина, 8	тел.: (4112) 42-48-92 (4112) 34-27-07 (4112) 42-47-94
<p>Примечание. Гостиница расположена в историческом центре Якутска. Это старейшая и самая известная гостиница в Республике. В гостинице работают кафе-бар, пункт обмена валюты, агентство продажи авиабилетов, конференц-зал, бизнес-кабинет, междугородная связь, банкетный зал, турагентство, тренажерный зал, сауна, парикмахерская, косметологический кабинет, кабинет мануальной терапии, магазины, ювелирная мастерская, арт-салон, стоматологический кабинет, прачечная, охраняемая автостоянка.</p> <p>Номера: люкс, люкс-эксера, полулюкс, стандартные 1- и 2-местные. В номерах: санузел с душевой кабиной, телевизор, телефон; в люксах еще и холодильник.</p>		
Онтарио	Виллойский тракт, 6-й км.	тел.: (4112) 36-50-58 (4112) 42-20-66 (4112) 36-92-22
<p>Примечание. Гостиничный комплекс, построенный канадеками строителями в традиционном русском стиле. Находится в живописном сосновом бору. Особый уют создает отделка из натурального дерева. В номерах имеются телефон, телевизор, душ, туалет. В ресторане подают блюда как русской, так и зарубежной кухни, а в баре - оригинальные напитки и коктейли. Есть прачечная.</p>		
Нарус	пр. Ленина, 7	тел.: (4112) 42-37-27 факс: (4112) 42-27-62
<p>Примечание. Небольшая уютная гостиница, находится на одной из центральных площадей города. Все номера имеют международную связь, телевизор, холодильник, душ. К услугам гостей - конференц-зал, бар, сауна, прачечная, гладильная и собственный транспорт.</p>		
Полярная Звезда	пр. Ленина, 24	тел.: (4112) 34-12-15 (4112) 36-65-03 факс: (4112) 34-12-21
<p>Примечание. Гостиничный комплекс "Полярная звезда" категории 4 звезды расположена на главной улице Якутска, в его административном и культурном центре. Все 95 номеров оборудованы системой вентиляции и кондиционирования, индивидуальным сейфом, кабельным телевидением, прямой междугородной и международной связью, мини-баром. В стоимость номера входит завтрак, бассейн, пользование сейфом. К услугам гостей 3 ресторана с европейской, русской и якутской кухней. Вместимость большого зала - 150 мест, ресторана - 30 мест, VIP-зала - 40 мест. В гостинице несколько баров с фонтаном, зимним садом и боулингом.</p> <p>2 конференц-зала и комната для переговоров с современным аудиовизуальным оборудованием и синхронным переводом на 3-х языках позволят на высоком уровне проводить конференции, презентации, деловые встречи. В оздоровительном комплексе 2 сауны, бассейн и тренажерный зал.</p> <p>В гостинице есть пункт обмена валюты, касса по продаже авиабилетов, сувенирный киоск. К услугам гостей прачечная, трансфертные услуги, аренда автомобиля с водителем.</p> <p>Номера: Апартаменты, люкс, полулюкс, стандартный 1-местный, стандартный 2-местный. Каждый номер имеет неповторимый</p>		





Гостиницы Якутска



Наименование	Адрес	Телефон
Проспект	пр. Ленина 27, дом. 20	тел.: (4112) 33-57-69 сотовый: 8 924 660 29 76
Примечание. Частная мини-гостиница, расположена в центре города.		
Сайсары	ул. Лермонтова, 62/2	тел.: (4112) 43-48-09 (4112) 43-34-01
Примечание. Расположена рядом с фермерским рынком недалеко от центра города. Рядом с гостиницей: магазины, рестораны, почта, междугородний телефон, парикмахерские, аптеки. Номера одно-, двух-, трех- и четырехместные со всеми удобствами.		
Стерх	пр. Ленина, 8	тел.: (4112) 34-27-01, (4112) 34-28-05
Примечание. Расположена в центре города с удобной транспортной схемой. Рядом с гостиницей: магазины, рестораны, почта, междугородний телефон, Интернет-центр, парикмахерские, аптеки, Саха-театр, кинотеатр «Центральный». В гостинице 50 номеров со всеми удобствами, включая телефон, холодильник, кабельное телевидение. В их число входит: - 10 номеров люкс (6 одноместных, 4 двухместных) просторные, комфортабельные, оснащенные кондиционером; - 24 номера I категории (17 одноместных, 7 двухместных) уютные номера в стиле модерн; - 16 номеров II категории (7 одноместных, 9 двухместных) удобные номера для работы и отдыха. Директор - Трофимов Спартак Михайлович.		
Сэргэ	ул. Ивана Арбиты, 47	тел/факс: (4112)-33-17-11 web-site: www.hotelserge.ru
Примечание. Частная мини-гостиница.		
Тыгын Дархан	ул. Аммосова, 9	тел.: 4112) 43-51-09 (4112) 43-53-09 (4112) 43-52-13 факс: (4112) 43-53-54
Примечание. Гостиничный комплекс категории 3 звезды, находится в центре Якутска. В оздоровительном комплексе бассейн, сауна, тренажерный зал, солярий и бильярдная. К услугам гостей - конференц-зал, бизнес-центр, пункт обмена валюты, сувенирный киоск. Можно заказать автотранспорт и авиабилеты (с доставкой). В меню ресторана "Тыгын Дархан" имеются блюда национальной кухни. Стоимость завтрака включена в стоимость проживания. Действуют скидки на проживание групп, скидки выходного и праздничного дня. Номера: Апартаменты, люкс, полулюкс. В каждом номере имеются: телефонная связь со всем миром, кабельное телевидение, холодильник, мини-бар, фен и другие удобства.		

Название	Адрес	Тел./E-mail
Выставочный зал Национального художественного музея	Ул. Кирова, 12	(4112) 48-21-09
Выставка «Сокровищница РС (Я)»	Ул. Кирова, 12	(4112) 48-20-05, (4112) 48-23-66 (4112) 48-22-08
<p>Примечание. В трех залах выставки представлены тысячи экспонатов, знакомящих посетителей с разнообразием минеральных ресурсов республики – золотом, серебром и их наиболее интересными с точки зрения геологии и кристаллографии самородками, а также различными полудрагоценными и драгоценными камнями. Гордостью Сокровищницы является коллекция алмазов и бриллиантов, палитра которых разнообразна: от мелких технических до камней удивительной величины и чистоты. Выставка знакомит посетителей с историей развития ювелирного искусства и ювелирной промышленности. Здесь представлено бесценное собрание эксклюзивных ювелирных украшений и изделий из драгоценных камней, а также уникальные работы известных якутских мастеров из кости мамонта и лося, из дерева и полудрагоценного камня.</p>		
Дом Арчы	Ул. Чернышевского, 22	(4112) 42-89-12, (4112) 32-00-31, (4112) 32-00-35, (4112) 32-13-23, (4112) 35-67-32
<p>Примечание. Центр духовной культуры "Дом Арчы"</p>		
Музей археологии и этнографии народов Сибири	Ул. Кулаковского, 48 (КФЕН – 2 этаж)	(4112) 42-32-62
<p>Примечание. С 10 до 17, перерыв с 13 до 14 Суббота с 11 до 16, перерыв с 13 до 14 Выходной: воскресенье</p>		

Музеи Якутска

Название	Адрес	Тел./E-mail
Музей мамонта	Ул. Кулаковско-го, 48 (КФЕН – 3 этаж)	(4112) 33-44-23, (4112) 33-43-38 (д.т.), (4112) 44-44-76 (приемная)/ lans@imzran.yass.yakutia.su

Примечание. Музей создан в 1991 году как научный и культурный центр по изучению мамонтовой фауны и среды ее обитания в ледниковом периоде. Единственный в мире специализированный музей уникальных палеонтологических экспонатов. Остатки мамонтов и мамонтовой фауны – неповторимые доисторические реликвии – являются национальным достоянием республики.

Время работы:

С 10 до 17 ч., перерыв с 14 до 15 ч.

Суббота с 11 до 16 ч., перерыв с 14 до 15 ч.

Выходной: воскресенье, понедельник

Музей мерзлотведения	Ул. Мерзлотная, 10, авт. №17, конечная остановка (Институт мерзлотведения)	(4112) 33-51-803, (4112) 33-44-23, (4112) 33-43-38 (д.т.), (4112) 33-44-76 (приемная)
----------------------	--	--

Примечание. В институте мерзлотведения СО РАН имеется единственная в мире подземная лаборатория в толще вечной мерзлоты на глубине 12 м. Это один из наиболее популярных туристических объектов Якутии, признанный лучшим в 2000 г. Посетители могут ознакомиться со строением мерзлых толщ, возраст которых около 10 000 лет, полюбоваться древней растительностью и копией знаменитого мамонтенка "Димы". Кроме подземной лаборатории, посетители смогут посмотреть видеофильмы, послушать популярные лекции по различным проблемам мерзлотведения и экологии. Средняя продолжительность экскурсии – 1 час. Время посещения должно быть согласовано по указанным телефонам.

Время работы: 8-12 ч. и 14-17 ч., выходные - суббота и воскресенье.



Музеи Якутска

Название	Адрес	Тел./E-mail
Музей музыки и фольклора народов Якутии	Ул. Кирова, 8 (рядом с церковью)	(4112) 42-86-75

Примечание. Своей целью музей ставит пропаганду накопленных наукой знаний о традиционной культуре, фольклоре якутов, эвенков, эвенков, юкагиров, русских старожилов, а также достижений профессионального музыкального искусства республики.

В музее развернуты экспозиции семи залов: «Музыкальная этнография якутов» (фонография), «Музыкальные инструменты», «Музыкальная этнография северных народов», «Исследователи фольклора», «Музыкальный театр, композиторы», «Мелодисты Якутии», «Якутская эстрада, цирк, танцевальные коллективы».

В музее собраны уникальные музыкальные инструменты, обрядовые принадлежности коренных жителей республики, представлена летопись развития музыкального искусства Якутии. Здесь можно услышать обрядовые песни с магической связью с иными мирами. Музей находится в здании Русско-Азиатского банка, построенного в конце 19 века.

Время работы:

С 10 до 18 ч.

Выходной: понедельник, воскресенье

Музей хомуса и варганной музыки	Ул. Кирова, 33	(4112) 42-51-74, (4112) 42-52-60, (4112) 42-52-62
---------------------------------	----------------	---

Примечание. Во время экскурсии в музее хомусной (варганной) музыки Вам представится возможность приобщиться к творчеству местных умельцев (хомусистов, косторезов, камнерезов) в их мастерских.

Хомус (варган) - один из наиболее древних и распространенных музыкальных инструментов. Звучание варганной музыки всегда таинственно и притягательно. Не имеющая аналогов коллекция музея рассказывает о распространении хомуса во многих странах. Здесь представлены более 400 различных варганных инструментов народов мира.

Музеи Якутска

Название	Адрес	Тел./E-mail
Национальный художественный музей	Ул. Кирова, 9	(4112) 33-52-79
Якутский государственный объединенный музей истории и культуры народов Севера им. Ярославского	Проспект Ленина, 5/2	(4112) 48-21-09, (4112) 45-75-36

Примечание. Один из старейших и богатейших музеев Сибири и Дальнего Востока. Основан в 1891 году по инициативе политических ссыльных. В собрании музея около 140 тысяч предметов. На территории музея сохранена уникальная старинная башня якутского острога, построенная в 1685 году.
Время работы:
С 10 до 17 без обеда
Выходной: понедельник, вторник

Туристские комплексы

Название	Адрес	Тел./E-mail
Бакалдын	49 км Виллойского тракта	(4112) 46-34-14, (4112) 46-11-51, (4112) 72-69-06

Примечание. Родовое стойбище оленеводов. Оно расположено на тасежной речке Кэнкэме на пересечении древних торговых путей северных и южных эвенков. Зимой - катания на оленьих упряжках. Летом фотографирование с оленями в национальной одежде. Национальные игры, состязания, обряды. Эвенкийские гадания о будущем. Рассказы о мировоззрениях, обычаях эвенков. Осмотр древних жилищ, тотемов.



Туристские комплексы



Название	Адрес	Тел./E-mail
Даймонд парк	6 км Маганского тракта	(4112) 20-43-61, (4112) 36-49-41, (4112) 40-43-61

Примечание. Приглашает на туристическую вечеринку, где Вы в своей теплой компании сможете провести незабываемый вечер в самом живописном, самом уединенном, самом романтическом из всех туристических комплексов, который расположен всего в 20 минутах езды от города на 6 километре Маганского тракта.

Ленский государственный историко-архитектурный музей заповедник «Дружба»	С. Соттинцы, Ары-Тит, Усть-Алданский улус	(261) 23-244, (261) 23-429, (4112) 49-22-46
--	---	---

Примечание. Музей расположен на правом берегу Лены, на месте основания русскими землепроходцами "Ленского острога" - будущего Якутска. Через острог для "проведывания море-акяна на Востоке" проходили экспедиции знаменитых землепроходцев Семена Дежнева, Ивана Москвитина, Ерофея Хабарова и др.

Центром музея-заповедника является копия Спасской церкви знаменитого Зашиверского острога. Вокруг церкви, как "в посаде", расположены старинные образцы деревянного зодчества народов Якутии.

В музее также можно познакомиться с культурой коренных жителей Якутии – эвенков, эвенков, юкагиров, долган, чукчей. Неизменно привлекает внимание туристов экспозиция деревянной кумысной посуды якутов и национальной одежды XIX-XX веков, женские украшения тончайшей работы, якутские седла, старинные погребальные сооружения.

Гости узнают о русских миссионерах-просветителях, видных якутских общественных и культурных деятелях.

Чарующий ландшафт, национальная кухня, уютные гостевые домики, увлекательные исторические экскурсии делают посещение музея-заповедника не только познавательным, но и весьма приятным.



Туристские комплексы



Название	Адрес	Тел./E-mail
Орто Дойду – зона отдыха	Покровский тракт, 49 км, Хангаласский улус	(4112) 35-03-73
<p>Примечание. Находитесь в живописнейшем месте недалеко от г. Якутска. На территории комплекса расположен деревянный макет Якутского острога в миниатюре. Лучшие якутские мастера по дереву ежегодно пополняют уникальную коллекцию коновязей и шаманских тотемов.</p> <p>Здесь можно отлично провести семейный отдых на лоне природы, не отказываясь при этом от благ цивилизации. На территории комплекса можно воспользоваться услугами проката - плавательные средства, роликовые коньки, кемпинговые палатки. Для любителей активного отдыха имеются различные спортивные площадки, бассейн, тир, есть возможность поупражняться в стендовой стрельбе. Ресторан комплекса, выполненный в лучших традициях национального зодчества, готов радушно принять посетителей, оставив незабываемые впечатления от экзотических яств.</p> <p>От посещения этого райского уголка останутся прекрасные воспоминания и желание еще раз сюда вернуться.</p>		
Этнографический комплекс «Чочур Муран»	Сергеляхское шоссе, 13	36-90-77, 8-924-661-61-00
<p>Примечание. В комплексе имеется ресторан "Экспедиция 1632" с северной и русской кухней. Гостиничные номера. Охотничье зимовье.</p>		





Это полезно знать



Авиа

Справочная аэропорта «Туймаада»

тел. 006

Зал официальных делегаций

тел. (4112)44-30-93

Авиакомпании (офисы в Якутске):

«Домодедовские авиалинии»,

ул. Быковского, 5,

тел. (4112)44-30-47

«Илин», ул. Семена Данилова, 13,

тел. (4112)44-89-21

«Красноярские авиалинии»,

ул. Быковского, 5,

тел. (4112)44-33-23, 44-34-14

«Полярные авиалинии», ул. Быковского, 5,

тел. (4112)44-31-28

«Якутия», ул. Быковского, 9,

тел. (4112)44-30-60, (4112)44-30-45

«Уральские авиалинии», пр. Ленина, 23,

тел. (4112)43-51-48

Безопасность

Прибывающие в Республику должны позаботиться о собственной безопасности и своем имуществе. В качестве меры предосторожности рекомендуем разумную осторожность в поведении.

При происшествиях звоните по телефону «02».

Внутренний автотранспорт

В Якутске, Мирном и Нерюнгри действует система общественного транспорта. В Республике правостороннее движение с левосторонним обгоном. Дорожные сборы не взимаются.

Это полезно знать

Все автотранспортные средства должны пользоваться ближним светом при движении в сумерках, наступлении темноты, в тумане и во время дождя. Населенные пункты обозначены специальными дорожными знаками.

Газеты и журналы

Российские и республиканские газеты и журналы на русском и якутском языках широко представлены в киосках “Союзпечать”, у частных распространителей.

Наиболее популярные республиканские газеты:

"Якутия" - www.gazetayakutia.ru

"Наше время" - www.nvpress.ru

Интернет-ресурсы

- www.goyakutia.com - туристско-информационный центр «Якутия».
- www.sakha.gov.ru - официальный сайт органов государственной власти Республики Саха (Якутия).
- www.ykt.ru - якутская городская информационно-развлекательная сеть.
- www.yakutiaday.com - информационный сайт.

Медицинское обслуживание

Медицинские препараты продаются в аптеках. Там же большой выбор лекарств без рецептов. В экстренных случаях пациенты могут быть направлены в медицинские центры и отделения экстренной госпитализации.

Это полезно знать

Меры предосторожности

Зимой необходимо брать с собой очень теплые вещи: температура ниже минус 40 градусов по Цельсию в Якутии не редкость. Неплохо иметь мазь типа "Спасатель" на случай если, например, обморозите щеки или нос.

Лето в Якутии местами довольно жаркое, поэтому нужно иметь соответствующую одежду. Собираясь на реку, возьмите свитер или ветровку, а также головной убор - бывает прохладно. Для пеших прогулок нужна удобная обувь. Солнцезащитные очки тоже не помешают. Сильно досаждают комары и другие кровососущие насекомые. В тайге комары налетают тучами. Поэтому обязательно возьмите репеллент и, возможно, накомарник.

Прежде чем отправиться в поездку, нужно принять меры против клещевого энцефалита - одного из самых опасных инфекционных заболеваний в Сибири. Клещ встречается в лесных районах юга Якутии. Сезон его активности - с мая по сентябрь. Наиболее эффективное профилактическое средство - прививка, которую нужно сделать заблаговременно. Прививки не гарантируют полной защиты, но значительно облегчают протекание болезни.

Излюбленные места обитания клещей - влажные захламленные участки леса с густым травяным покровом и подлеском. Около жилья, дорог и троп клещи встречаются чаще, чем в глухой тайге. Прячась в траве или кустарнике, клещи цепляются за одежду проходящего человека, а затем перебираются на открытые участки тела.

Это полезно знать

Для защиты от клещей носят специальный костюм с капюшоном из плотной ткани, с резинками на рукавах и штанинах для плотного прилегания к телу. Используются также некоторые репелленты, отпугивающие клещей, например, "Дэта".

Если вы не сделали прививки перед отъездом, это можно сделать в Якутске.

ПУНКТ ВАКЦИНАЦИИ. Якутск, ул. Октябрьская, 20 (рядом с автовокзалом).
Тел.\факс: (4112) 42-88-33,
(4112) 103-128

Эл. почта: vaks@sakha.ru

Паспортно-визовый режим

Иностранные граждане, желающие посетить Якутию, должны иметь действительный паспорт и визу.

Разрешение на въезд и пребывание в Республике Саха (Якутия) оформляется Консульской Службой МИД Российской Федерации.

При въезде с деловыми целями необходимо получить разрешение от паспортно-визового отдела Министерства внешних связей Республики Саха (Якутия), тел. +7 (4112) 34-28-55.

При частном визите или с туристскими целями необходимо подтверждение принимающей стороны.

Точное соблюдение таможенных правил обязательно для каждого, въезжающего в Республику. Действующие таможенные правила можно получить в Консульстве Российской Федерации и его отделениях.



Это полезно знать



Перевозка животных

Вы можете взять с собой свою собаку или кошку, но только при наличии справки о прививках. Обязательная прививка против бешенства. Также обязательно наличие ветеринарного паспорта международного образца.

Номер телефона ветеринарной службы:
+7(4112) 43-84-14.

Радиостанции (телефоны в Якутске)

- «Виктория» - FM 103,1,
тел. 42-87-77
- «Виктория - Саха» - FM 104,5,
тел. 42-95-00
- «Динамит FM» - FM 102,0,
тел. 1411
- «Европа плюс» - FM 102, 5,
тел. 32-15-55
- «Киин радио» - FM 103,6,
тел. 32-00-55
- «СТВ» - FM 105,7,
тел. 42-84-44
- «Хит FM» - FM 107,6,
тел. 32-15-15
- НВК «Саха» + «Юность» - FM 107,1,
тел. 34-36-71

Разница во времени

Якутское время опережает московское на 6, 7 и 8 часов. Когда в Якутске полдень (12.00), в Москве и Санкт-Петербурге - 6.00; в Самаре - 7.00; в Екатеринбурге - 8.00; в Новосибирске - 9.00; в Красноярске - 10.00; в Иркутске - 11.00; в Чите - 12.00; во Владивостоке - 13.00; в Великобритании, Ирландии, Испании - 3.00; во Франции, Чехии, Швеции, Швейцарии, Италии, Германии, Австрии, на Мальте - 4.00, в Австралии, Японии - 12.00.



Это полезно знать



Речной порт

Якутский речной порт -
ул. Новопортовская, 1.
Тел. (4112) 43-86-60

Связь

Звонить можно из номера гостиницы. По международной линии набирается "8-10", затем код страны, региона, города и номер абонента.

Предприятия связи

- Междугородный переговорный пункт - Якутск, проспект Ленина, 10.

Заказ междугородных телефонных переговоров - 07.

Справка междугородних и международных кодов - 8-18.

Код города Якутска - 4112.

- Телеграф - Якутск, ул. Дзержинского, 4.
Передача телеграмм - по телефону 06.

Сотовая связь

"МТС" - Якутск, пр. Ленина, 10,
тел. (4112) 35-52-22

Мегафон - Центр экспресс-обслуживания,
Якутск, ул. Лермонтова, 25

с 9:00 до 21:00, без выходных,
тел. (4112) 33-05-00

Экспресс-доставка

- FEDEX Якутск, ул. Пояркова, 12,
тел. +7 (4112) 35-11-44.
- DHL Якутск, пр. Ленина, 17,
тел. + 7 (4112) 42 18 74



Это полезно знать



Такси

Такси можно остановить на улице, вызвать по телефону или же взять на стоянке такси.

Номера телефонов в Якутске:

- (4112)43-93-93,
- (4112)36-08-08,
- (4112)46-74-47,
- (4112)44-44-40.

Телевидение

- Национальная вещательная компания “Саха”: Якутск, ул. Орджоникидзе, 38; тел. (4112) 35-39-51, (4112) 35-33-10
- Телеканал СТВ: Якутск, ул. Дзержинского, 13; тел. (4112)44-26-40, (4112)44-24-44

Финансовые операции

Денежные переводы

Western Union практически во всех банках Якутска.

Кредитные карточки

- АБ “Совинбанк” - ул. Курашова, 38/1, тел. (4112)42-31-85 (Eurocard/Mastercard, Visa, Cirrus Maestro, Diners Club)
- Сбербанк Российской Федерации - ул. Октябрьская, 17, тел. (4112)34-00-51 (Eurocard/Mastercard, Cirrus Maestro)

Обмен валюты

Денежной единицей Республики Саха (Якутия), как и всей России, является рубль, равный ста копейкам. Многие банки помещают в витринах своих офисных помещений табло с информацией об обменных курсах валют. Обмен валюты можно произвести в обменных пунктах международного аэровокзала, гостиниц, банков.



Это полезно знать



Большинство обменных пунктов находится в центре города Якутска:

- АБ "Совинбанк" - ул. Курашова, 38/1;
тел. (4112) 42-31-85.
- Сбербанк Российской Федерации -
ул. Октябрьская, 17;
тел. (4112) 34-00-51.
- "Макбанк" - ул. Курашова, 24;
тел. (4112) 34-19-78.
- "Алмазэргиэнбанк" - пр. Ленина, 11;
тел. (4112) 34-40-13.

Чаевые

Как правило, чаевые в Якутии не обязательны и не предполагаются. С другой стороны, нет причин, запрещающих чаевые, если есть мнение, что оказанная услуга стоит этого.





РАЗДЕЛ 3

**АБОРИГЕННЫЙ
ЭКОТУРИЗМ**



О коренных малочисленных народах



В Республике Саха (Якутия), по данным Всероссийской переписи населения 2002 г., проживают 32,9 тыс. представителей коренных малочисленных народов Севера (по сравнению с переписью 1989 года их численность увеличилась на 33,3%), в том числе (в тысячах человек):

эвенки – 18,2

эвены – 11,7

долганы 1,3

юкагиры – 1,1

чукчи – 0,6



Эвенки

Главные отрасли хозяйства эвенков – охота на копытных и пушного зверя, сезонное рыболовство и транспортное таежное оленеводство, обусловившие полукочевой и кочевой образ жизни. Маршруты ежегодных передвижений были связаны с местами отела и гона оленей, сезонных промыслов. Летом кочевые тропы проходили по горным хребтам и склонам, осенью и ранней весной по низинам, вблизи речных и озерных ельников.

Оленеводство в основном имело транспортное направление, стада были небольшими.

Собирательство имело подсобное значение. Заготавливали сарану, черемуху, черемшу, дикий лук. Летом собирали ягоды и кедровые орехи. В местах контактов с русскими осваивали земледелие и огородничество.



О коренных малочисленных



Основная пища эвенков — мясо диких животных и рыба. Летом широко использовали оленьё молоко, добавляли его в чай, ягоды, мучную кашу, местами сбивали из него масло. Чай пили с брусникой, шиповником. С зерном и мукой эвенки познакомились до прихода русских, но из муки раньше делали только похлебку или жарили ее с жиром. Хлеб научились выпекать у русских. Курили листовой табак.

По русским источникам, в XVII веке у тунгусов (эвенков) отмечено около 360 отцовских родов. В среднем род насчитывал до 100 человек, связанных единством происхождения, общим культом огня. Главой рода мог быть авторитетный старейшина-вождь, лучший охотник-воин из молодых, шаман (он же мог быть и вождем), кузнец, просто богатый оленевод. Имелось небольшое количество домашних рабов из военнопленных.

В XIX веке у эвенков преобладала малая семья, от 2 до 14 человек. В богатых семьях практиковалось многоженство (до 5 жен). За жену вносили калым.





О коренных малочисленных народах



У эвенков до сих пор сохраняются традиционные верования: анимизм, шаманство, магия, промысловые и родовые культы, культ предков. Вселенная, согласно традиционным представлениям эвенков, имела семь миров: три

небесных, среднюю землю и три подземных, объединенных центральным столбом. Существовало и представление о трех мирах, соединенных мировой рекой.

У эвенков развились классические формы шаманства (слово «шаман» тунгусское). Шаманы, посредники между людьми и духами, совершали в образе зверя или своего духа-предка полеты по мирам Вселенной с различными целями: вылечить от болезней, найти пропавшее, узнать будущее, обеспечить хороший приплод зверей, помочь рождению ребенка и проводить душу умершего в мир мертвых.

Обращение эвенков в христианство началось в Забайкалье еще в XVI в. Во второй половине XVIII века усилилась деятельность приходских церквей и часовен. В Якутии произошло массовое крещение якутов и эвенков.





О коренных малочисленных народах



Эвены

Живут локальными группами в Аллаиховском, Момском, Томпонском,



Среднеколымском, Верхоянском, Усть-Янском, Кобяйском, Нижнеколымском, Верхнеколымском, Оймяконском, Абыйском, Булунском, Эвено-Быгантайском улусах (районах).

У эвенов сложились 3 типа традиционного хозяйства:

1) оленеводческое в горно-таежной зоне, дополненное охотой и озерно-речным рыболовством;

2) охотничье - рыболовно - оленеводческое при равном значении всех отраслей с перекочевками весной из континентальной тайги к побережью Охотского моря, а осенью - обратно;

3) безоленное оседлое прибрежное рыболовческо-зверобойное хозяйство с разведением ездовых собак на Охотском побережье.

Эвены охотились на пушных (соболь, белка, красная и черно-бурая лисица, горностай, россомаха, выдра и др.) и мясных зверей (дикий северный олень, лось, горный баран, заяц) зверей, а также на птиц гусей, уток, рябчиков, куропаток, глухарей и др. Охотничьи орудия - лук, копьё, пальма, нож, самострел, ловушка-пасть, ружье. Особое место занимала охота на медведя, регламентированная строгими правилами и обрядами.





О коренных малочисленных народах



Было развито прибрежное, речное и озерное рыболовство.

Традиционная пища эвенгов – оленина, мясо диких животных, рыба, дикие растения. Основные мясные блюда – отварное мясо, рыбные отварная рыба, уха, юкола (вяленая рыба), зернистый порошок из сушеной рыбы, квашеная рыба, сырая рыба, строганина.

Браку предшествовали сватовство и сговор о калыме, размер которого в несколько раз превышал цену приданого. Жену могли брать в любом роде, кроме собственного, но предпочтение отдавалось роду матери. При рождении ребенка ему выделяли часть стада, которая вместе с приплодом считалась его собственностью (для мальчиков) или приданым (для девочек).

До XVIII-XIX вв. умерших хоронили на деревьях или столбах, с обращением в христианство стали предавать земле.

Были развиты также промысловые обряды, культы медведя, очага, духов-хозяев природы, шаманство. Если кто-либо из членов общины болел, то приносили в жертву оленя. Мясо съедали сообща, а шкуру вывешивали на шесте. Обычай «кормления» огня существует до сих пор.





О коренных малочисленных народах



Долганы

Хозяйство и культура долган отражают их сложное происхождение. Традиционные занятия долган — оленеводство и охота, в отдельных районах — рыболовство. Они вели кочевой образ жизни, не выходя из полосы лесотундры.



Некоторые семьи жили в постоянных избах. С наступлением весны несколько семей долган образовывали кочевые группы, владевшие своими кочевьями. Оленей охраняли круглосуточно, выделяя караульных — по очереди от каждого хозяйства. Осенью кочевые группы распадались, каждая семья отдельно готовила к зиме песцовые ловушки, охотилась на диких оленей.

Долганы охотились на песцов, северных оленей и птиц — гусей, уток, куропаток. По преданиям, на диких оленей охотились с пращами, металлическими стрелами и луком; до сих пор используется самострел. В настоящее время широко распространено огнестрельное оружие, заимствованное у русских.





О коренных малочисленных народах



Долганы питались главным образом мясом и рыбой (варили и вялили).

Ко времени прихода русских долганы делились на роды. Счет родства велся по мужской линии. Родовая организация долган распалась к XIX в. Сохранились коллективные формы охоты на диких оленей и птиц, коллективная рыбная ловля. Добыча подлежала разделу между всеми. Пушнина, ставшая товаром, была собственностью охотника. Хозяева больших стад использовали в качестве работников своих бедных родственников.

Юкагиры



Этногенез юкагиров исследован недостаточно. Согласно традиционной точке зрения, к праюкагирам относятся прямые потомки палеолитических племен охотников и рыболовов носители неолитической культуры охотников на лося и дикого северного оленя в бассейне среднего течения Лены.

Основное занятия юкагиров – охота на северных оленей и лосей, озерное и речное рыболовство. У тундровых юкагиров рыболовство имело подсобное значение.

У тундровых юкагиров важную роль играло транспортное оленеводство, заимствованное у эвенов в XVII веке.






О коренных малочисленных народах



Подсобным занятием было собирательство ягод, дикого лука, кедровых орехов, корней сараны, грибов. Добывали мамонтовые бивни на продажу.

Основная пища юкагиров – мясо и рыба. Оленье мясо употребляли сырым и вареным; зимой ели строганину, весной и летом тонкие пласты мяса коптили над костром и вялили на солнце. Сушеное мясо, нанизанное на жилые нитки, хранили в мешках в специальных амбарах на сваях и варили зимой.

В конце XIX века счет родства велся по материнской и отцовской линиям. По последней наследовалось имущество – олени, лодки, нарты, сети.



Юкагирское письмо на бересте

Верования юкагиров включают культ природы, промысловые обряды, шаманство. Были развиты культы лося, осетра и тому подобное. Важную роль играл культ медведя, известны мифы юкагиров о браке женщины и медведя.

Кости промысловых животных хоронили на специальных лабазах или деревьях, совершая при этом магические действия и заговоры. Шаманы занимали особое место в социальной структуре юкагирского общества, были покровителями рода. Шаман перевоплощался в духа, обладавшего сверхъестественными возможностями. Главная функция шамана – лечение, принесение жертв (собаки и олени) духам охоты, связь с миром предков.



О коренных малочисленных народах



Наряду с шаманством, юкагиры верили в силу заговоров и гаданий (на оленьей лопатке, на челюсти зайца), в колдунов. Носили обереги-амулеты.

В XVIII – XIX веках число юкагиров резко сократилась из-за возросшей хозяйственной конкуренции соседних народов – якутов и эвенов, военных столкновений с эвенами, коряками, чукчами.

Чукчи



Чукчи – древнейшие обитатели континентальных областей крайнего Северо-Востока Сибири, носители внутриматериковой культуры охотников

на диких северных оленей и рыболовов.

У чукчей издавна сложились два типа хозяйства. Основу одного составляло оленеводство, другого – морской зверобойный промысел. Рыболовство, охота, собирательство носили вспомогательный характер.

Тундровые чукчи питались олениной, береговые мясом и жиром морских зверей. Мясо оленей употребляли мороженым (или слабо отваренным). Во время массового забоя оленей готовили впрок содержимое оленьих желудков, проваривая его с добавлением крови и жира. Замораживали оленью кровь, а также пили ее свежей.





О коренных малочисленных народах



Во главе патриархальной общины стоял старшина «лодочный начальник». У кочевых тундровых чукчей патриархальная община объединялась вокруг общего стада и также возглавлялась старшиной -



«силачом».

И у тундровых, и у береговых чукчей знания тесно переплетались с фантастическими представлениями. Как у большинства северных народов, структура мира у чукчей включала три сферы: земную твердь со всем сущим на ней; небесную вселенную, где живут предки, умершие достойной смертью во время сражения или выбравшие добровольную смерть от руки родственника; подземный мир, куда попадали люди, умершие от болезни, обиталище вредоносных существ кэле.

Система религиозных представлений породила соответствующие культы: у тундровых чукчей культы связаны с оленеводством, у береговых чукчей - с морем. Были и общие для всех чукчей культы: Природы, Вселенной, Рассвета, Полярной звезды, Зенита, созвездия Пэгиттин, культ предков, а также ряд промысловых обрядов. Основные праздники чукчей носили сезонный характер и были связаны с хозяйственными циклами. У оленных чукчей с осенним и зимним забоем оленей, отелом, откочевкой стада на летовку и возвращением оттуда. Праздники сопровождалась состязаниями в беге, борьбе, стрельбе, подпрыгивании на шкуре моржа, в гонках на оленях и собаках, танцами, игрой на бубнах, пантомимой. Помимо этих «производственных» праздников были и семейные, связанные с рождением ребенка, выражением благодарности по случаю удачного промысла начинающего охотника и т.п.



О традициях и обрядах коренных народов Севера



В течение тысячелетий северяне развивали и донесли до наших дней своеобразную цивилизацию и вместе с тем первозданность северной природы. Их философия была простой, как и все гениальное. Они считали, во-первых, что все живое и неживое во Вселенной едино и неразрывно связано единым началом и духом. Во-вторых, человек - маленькая песчинка во Вселенной, и окружающая его среда - не простой субстрат, а чрево матери. Отсюда и постулат, что к Природе необходимо относиться как к матери. В-третьих, все зло, нанесенное матери-природе, обратится в трагедию для каждого человека и всего человеческого рода. Эти простые истины закреплены в устных сводах эпических сказаний, в обрядах и неписанных правилах поведения, которых до сих пор придерживается каждый истинный северянин.

Согласно мировоззрениям народов Севера, вся природа считается живой, одушевленной. Любой объект местности, тем более сама местность, имеет свой дух. Это духи цветущей травы, текущей воды, священного огня, гор, рек, озер, лесов, дорог и даже предметов, сделанных руками человека.

О традициях и обрядах коренных народов Севера

Поэтому соблюдение обряда обращения к духам, задабривания славословием или заклинанием, проведение обряда кормления духов являются своеобразными нравственными уроками и правилами для всех.

В ряду многочисленных духов одним из самых значительных являются духи-хозяева леса, покровители охотников. Главный из них - Баай Байанай.

Обязателен ритуал угощения духа огня оладьями и маслом. После угощения духа через него обращаются к Байаная, просят удачной охоты.

В Якутии и сегодня в каждой местности почитаются священные деревья, местные жители выполняют обряды поклонения этим деревьям. Гостей обязательно остановят у священных деревьев, находящихся вдоль дорожных трасс, чтобы они также выполнили обряд и поздоровались с хозяином этих мест.

Как считают местные жители, лес - это живой дом всех живых существ. Поэтому и существует ряд правил поведения в лесу, которые регулируют взаимоотношения человека с духом хозяином леса. В лесу нельзя кричать, шуметь, ругаться, проклинать дорогу, местность. До сих пор строго выполняются запреты: не располагаться на лесных дорогах и тропинках, не разводить на них костры, не засыпать на них, чтобы не загоразживать путь духам.





Фестиваль ледовых скульптур

Всеми миру известны якутские морозы. Здесь холод и лед умеют превращать в изящную красоту ледовых скульптур, символизирующих гармонию человеческой деятельности и природы. Популярным культурно-развлекательным мероприятием является Международный фестиваль ледовых скульптур "Бриллианты Якутии", который ежегодно в марте собирает скульпторов со всех концов света: из Аргентины и Финляндии, Японии и Италии, Украины и Кореи, Германии и Чехии.

Лучшие произведения ледового искусства удостаиваются вечной жизни - это вполне возможно в условиях северного климата и вечной мерзлоты. Для их хранения используются особые ледники. Собрана целая коллекция настоящих шедевров ледового искусства. Зрители всегда получают огромное удовольствие от созерцания причудливых прозрачных скульптур, красоту которых подчеркивает эффектная подсветка.

Международный фестиваль этнической музыки "Табык"

Хорошей традицией стало проведение в Якутске фестиваля, который имеет множество друзей по всему миру. Его основное кредо - объединение участников и зрителей идеей единства с Ее Величеством Музыкой, привлечение в современную музыкальную среду традиций и духа народных мелодий.





Фестиваль "Табык" - это праздник музыки. Здесь можно услышать вой пурги и свист ветра, шелест листьев и трав, журчание воды и шум крыльев летящей птицы. Все это воспроизводится через современный рок, древний ритуал шаманского камлания и импровизированное эпическое песнопение - тойук.

Ысыах - особый праздник народа саха, его ждут целый год и заранее готовятся к нему: шьют праздничные наряды, делают всевозможные убрания. На Ысыах люди идут в нарядном праздничном одеянии. Это не только правило этикета, а дань традициям народа. На Ысыахе проводятся различные обряды и ритуалы. Костюм представляет собой историко-бытовой смысл. Для сохранения традиций ежегодно проводится конкурсы национальной одежды, где принимают участие и стар, и млад.





Обычай отмечать этот праздник был принесен предками якутов из степей Центральной Азии. Он был связан с культом солнечного божества, а также с традиционной хозяйственной деятельностью. Якуты отмечали Ысыах как праздник обновления Природы и Человека. Традиционно главным моментом праздника было обращение к божествам айыы. Обязательные элементы Ысыаха - состязания олонхосутов (народных сказителей), круговой танец осуохай, кумысопитие, спортивные состязания.

Международные спортивные игры «Дети Азии»

Международные спортивные игры «Дети Азии» - это праздник юности и здоровья, который уже называют детской Олимпиадой. Идея проведения Игр была поддержана президентом Международного Олимпийского Комитета Хуаном Антонио Самаранчем. Первые Игры были проведены в 1996 году, вторые в 2000 году. “Быть здоровым - это модно!”, говорят участники соревнований, юные спортсмены стран Азиатско-Тихоокеанского региона и субъектов Российской Федерации. Это мнение поддерживают их многочисленные болельщики, следящие за ходом спортивных баталий.

В Якутске имеется превосходная база для проведения соревнований на высоком международном уровне - многочисленные спортивные сооружения, соответствующие всем современным требованиям.





В дни проведения Игр «Дети Азии» организуется обширная культурная программа: концерты, шоу-представления и, конечно же, грандиозные церемонии открытия/закрытия.

Международный Фестиваль туризма "Полюс Холода"

Ежегодно 22-26 марта на территории Республики Саха (Якутия) проходит фестиваль и автопробег "Полюс Холода".

Полюс Холода - уникальнейшее место на Земле, находится оно в Оймяконском улусе Якутии, в местности Оймякон. Нигде в мире больше нет мест, где при столь низких температурах постоянно живут и работают люди. Среднемесячная температура января составляет минус 61°С, а в самые холодные дни опускается до минус 68°С. Академик Обручев, побывавший в этих местах с экспедицией в 1926 году, отметил самую низкую температуру для этой местности: минус 71,2°С.





Здесь, в Оймяконе, начиная с 2001 года, ежегодно проходит Международный фестиваль туризма «Полюс Холода», в программе которого есть автопробег по маршруту Якутск - Оймякон протяженностью 1270 км, из которых 403 км проходят в режиме ралли. Автопробег носит экскурсионный характер и включает посещение музеев, исторических мест, культурных и этнографических комплексов и музеев. Это по-настоящему экстремальное мероприятие, так как участников автопробега ожидают крутые подъемы и спуски, опасные прижимы и горные перевалы.



По замыслу организаторов этот автопробег должен способствовать созданию на территории России крупного международного соревнования, альтернативного известному ралли «Париж-Дакар», показать возможность Республики Саха (Якутия) как территории экстремального автотуризма.

В 2004 и 2005 годах в фестивале принимали участие велотуристы из Санкт-Петербурга и Якутской федерации велосипедного спорта.





Во время Фестиваля проходят различные представления и спортивные состязания: выставка - ярмарка национальной одежды, прикладного искусства и национальной кухни народов Севера, праздник оленеводов на Полюсе Холода, гонки на оленьих упряжках, метание маута (лассо), прыжки через нарты, подледный лов рыбы.



Постоянными гостями Фестиваля стали Санта-Клаус из Лапландии и Дед Мороз из Великого Устюга. В Оймяконе они встречаются с Чысханом - якутским Властелином Холода.

В Фестивале и автопробеге принимали участие корейские туристы, гости из Германии, Японии, Новой Зеландии, рэггей-певец Ленки Рой с солнечной Ямайки, который приезжал сюда за вдохновением для своего нового альбома.





Бакалдын - праздник Нового года у эвенков. Эвенки Новый год встречали не по христианскому календарю (1 января), а летом, в июне, после долгой зимы. Они кочевали семьями по разным местам, где много охоты и ягеля. Соседние роды собирались в одно стойбище и в течение недели обсуждали, кто и как провел зиму. Шесть ночей подряд танцевали национальные танцы – косегор, дэбэйдэ, ехарио. Затем снова разъезжались и встречались осенью, перед началом зимы. В наши дни Бакалдын стал национальным эвенкийским праздником встречи друг с другом.

Синилгэн - праздник первого снега

Синилгэн – древний эвенкийский праздник первого снега, благословения зимовья. Синилгэн – праздник души и ликования эвенков, так как с этого сезона начинается великая охота. Праздник проходит в октябре.

Слово "синилгэн" означает "первый снег".





Календарь событий



Синилгэн проводится по особому обряду. Эвенки каждым обрядом показывают уважение и преклонение перед силами природы, старейшинами, которые просят у Духа Огня благословения для всех мужчин своего рода. Сначала старейшины проходят обряд очищения через Чичипкан, который огорожен от злых духов леса, а потом то же делают молодые люди. Затем многоуважаемая женщина рода просит у Духа Огня благословение и кормит его специальным угощением. После этого мужчины выполняют обряд, который должен принести удачу на охоте: сильные духом и одаренные охотники берут с собой лук и идут на охоту. Когда удача добыта, женщины и дети встречают охотников с великим ликованием. Все становятся около юрты и по кругу солнца устраивают һэдэа (хоровод), поют на эвенкийском языке.





Основу кухни коренных народов Якутии составляют мясные, молочные и рыбные блюда. Они вкусны, аппетитны и питательны - как раз то, что нужно на Севере! Соленая, копченая и вяленая рыба самых разных сортов, всевозможные блюда из молока, сливок и сметаны, мясо - не только говядина, но и оленина, сохатина (лосятина), медвежатина, конина или жеребятина. Особенность местной кухни в том, что коренные жители ценят жирную и сытную пищу например, суп из потрохов.

Керчэх - одно из любимых, традиционных блюд, похожее на мусс. Подается обычно к завтраку вместо масла к лепешке или хлебу. Готовится из охлажденных жирных сливок и сметаны или из цельного молока с добавлением густой сметаны. Иногда в керчэх добавляют сахар, варенье или свежие ягоды, особенно бруснику.

Кумыс - национальный слабоалкогольный напиток из кобыльего молока.

Ойогос - блюдо из вареных конских ребрышек с жиром, иногда запеченных в тесте.

Строганина из рыбы - мороженая рыба (омуль, чир, нельма), тонко нарезанная (струганная) ножом. Подают с солью и перцем, иногда с горчицей или соусом.



Суорат - кисломолочное блюдо, приготовленное из молока со сметаной. Иногда в него добавляют топленое масло.

Чохоон - молочное блюдо из масла и молока с ягодами или вареньем. Подается в замороженном виде с лепешками.

ЭВЕНКИЙСКАЯ КУХНЯ

Если вы любите вкусно поесть, а также экспериментировать у себя на кухне с блюдами разных народов, эта рубрика вам необходима. Вы найдете здесь рецепты приготовления полноценной и сытной еды, принятой у эвенков.

ТЫХЭМИН

Это рыбный суп, который готовится с икрой. Икру дают и растирают до состояния однородной массы. Традиционно это делают деревянной ложкой (ламбой) в деревянном корытце. Полученную массу опускают в кипящий бульон, постепенно добавляя измельченное рыбье мясо. Соль и пряности добавляют по вкусу.

ХУНГЭЛ

Суп. Его варят, если с лета заготовили сушеную кровь и тыштун - сушеное мясо с костями. При разделке туши оленя вычищенный желудок наполняют свежей кровью, зашивают, затем подвешивают на дереве, сушат на солнце в продуваемом месте до тех пор, пока кровь не превратится в плотный ком.





Варят бульон из тыштуна, и пока он кипит, от кровавого комка отрубают нужное количество крови, завертывают в чистую тряпку и дробят в порошок с помощью дирэ-круглого камня. Когда бульон готов, в него добавляют размельченную сушеную кровь и тщательно размешивают, но не ложкой, а специальной мутовкой - ытык. И делать это надо энергично, чтобы получить однородную массу. Хунгэл подают горячим.

ШАШЛЫК ПО-ЭВЕНКИЙСКИ

Мясо со спинной части туши оленя режут на плоские куски величиной с ладонь, посыпают солью и нанизывают на рожны. Рожны втыкают вокруг костра и жарят мясо, переворачивая и следя за тем, чтобы оно не обгорело и не пропиталось дымом. Готовые куски, обычно верхние, выкладывают на блюдо или тарелку. Трубочатые кости освобождают от мяса и сухожилий, разрубаяют и аккуратно извлекают из них костный мозг. Вокруг горячего шашлыка размещают кусочки костного мозга, немного посыпают солью и тут же подают.

ТЭЛИК

Мясо, провяленное на солнце в течение 2-3 дней, слегка коптят над очагом. Нарезают как можно мельче, перемешивают с брусникой и подают к чаю.

АКИН

Сырую оленью печень освобождают от пленок, нарезают в виде лапши, выносят на холод и замораживают. Подают, предварительно посыпав солью и перцем.





ТАЛА

Это блюдо готовят из свежей нельмы, осетра, тайменя, ленка или другой деликатесной рыбы. Внутренности вынимают, рыбу промывают и нарезают на куски. Нужно количество нарезают в виде лапши, добавляют соль, перец и осторожно перемешивают. Раскладывают на тарелки, посыпают мелко рубленным зеленым луком и подают как закуску.

ДУКТЭМИ

Это деликатесное блюдо эвенкийского стола, готовят его для дорогих гостей или в торжественных случаях. Рыбу разрезают вдоль хребта, отделяют позвоночник и голову, удаляют жабры. Затем мясо расправляют и укрепляют на палочках, сушат над костром. Кости измельчают с помощью дирэ (круглого камня). Перед тем, как подавать на стол, можно добавить рыбьего жира.

МЭНИН

Свежие ягоды голубики ополаскивают холодной водой, немного подсушивают. Ягоды следует тщательно раздавить деревянным пестиком или ложкой, залить оленьим молоком, перемешать. Затем наливают в стаканы и подают на стол.



Сувениры

Национальная обувь, одежда, меховые и кожаные изделия, сувениры из камня, мамонтовой кости, меха и бисера, ювелирные изделия из серебра и золота, картины местных художников, произведения декоративно-прикладного искусства, фотоальбомы о Якутии.

- Фирменный магазин акционерной фирмы художественных промыслов "Сардаана" Якутск, ул. П. Осипенко, 8/1, тел. (4112) 46-00-48, (4112) 46-08-14.
- Магазин Фонда народных промыслов "Кудай Бахсы" Якутск, ул. Аммосова, 6, тел. (4112) 35-38-14.
- Фирменный магазин национального концерна охотничьего хозяйства "Сахабулт" Якутск, пр. Ленина, 25, тел. (4112) 45-61-56.





Туры



Блистательный Якутск

Продолжительность: **8 дней/7 ночей**

Питание: **2 разовое**

Проживание: **2-х местное размещение**

Период: **круглогодично**



Программа тура

День 1. Встреча в аэропорту. Размещение в двухместных номерах в гостинице «Лена». Отдых. Обзорная экскурсия по городу. Экскурсия в краеведческий музей народов Севера.

День 2. Экскурсии в «Музей мамонта» и «Музей археологии и этнографии». Посещение Торгового Центра «Кружало» (возможность приобретения сувениров и ювелирных украшений).






Турьы



День 3. Поездка в туристский комплекс «Даймонд Парк». Посещение выставки «Сокровищница Республики Саха (Якутия) Алмазный фонд».

День 4. Посещение туристского центра «Ытых Хая». Обед в туристском центре. Экскурсия в институт Мерзлотоведения с посещением подземной лаборатории.

День 5. Выезд на целый день в Ленский государственный историко-архитектурный музей-заповедник «Дружба» (июнь-сентябрь, декабрь-март). Вечером возвращение в город.





Туры



День 6. Свободный день.

День 7. Поездка в туристский комплекс «Бакалдын». Участие в эвенкийском обряде.

День 8. Отъезд.

Легенды древней земли

Маршрут: Якутск- Олекминск - турбаза «Черода» - Олекминск - Якутск

Продолжительность: 10 дней / 9 ночей

Период: начало июня - середина сентября

Программа тура

День 1. Встреча в аэропорту. Размещение в двухместных номерах в гостинице «Лена». Отдых. Обзорная экскурсия по городу. Экскурсия в краеведческий музей народов Севера.

День 2. Перелет в Олекминск. Размещение в гостинице или частном секторе. Обзорная экскурсия по городу. Экскурсия в Краеведческий музей.

День 3. Поездка на моторных лодках по рекам Лена, Олекма, Чара до турбазы «Черода» (340 км). Размещение на турбазе. Праздничный ужин из национальных блюд в основном, из оленины и рыбы. Культурная программа.



На р. Чара





Турьы



День 4. Поездка на моторных лодках по реке Токко до устья реки Черода (40 км). Установка полевого лагеря. Рыбалка. Ночевка в полевых условиях. Старожилы расскажут эвенкийские легенды, интересные истории о жизни края, споют национальные песни.

День 5. Экскурсия в тайгу. Рыбалка. Возвращение на турбазу «Черода».



День 6. Экскурсия на оленях в оленеводческое стадо (10 км). Культурная программа. Вечером возвращение на турбазу.



Ритуал оленя

Турбаза "Черода"





Туры



Река Токко

День 7. Поездка на моторных лодках по реке Токко. Экскурсия в горы. Обед в полевых условиях. Рыбалка. Возвращение на турбазу.

День 8. Путешествие на моторных лодках до Олекминска. По дороге обед в полевых условиях. Вечером прибытие в Олекминск. Размещение в гостинице или частном секторе.

День 9. Путешествие из Олекминска в Якутск на скоростном судне. Вечером прибытие в Якутск. Размещение в гостинице «Лена».





Туры



По историческим местам юкагиров

Маршрут: Якутек - пос. Зырянка - с. Нелемное - Зырянка - Якутек

Продолжительность: 10 дней/9 ночей

Период: начало июня - середина сентября

Транспорт: моторная лодка

Программа тура

День 1. Встреча в аэропорту Якутска. Размещение в гостинице «Лена» в двухместных номерах. Отдых. Обзорная экскурсия по городу. Экскурсия в краеведческий музей народов Севера.

День 2. Перелет из Якутска в Зырянку (Верхнеколымский улус). Время полета 3 часа; время в Верхнеколымском улусе на 2 часа опережает время в Якутске). В Зырянке переезд на речной вокзал. Путешествие на моторной лодке до села Нелемное (расстояние 65 км, время в пути около 2,5 часов).

Село Нелемное - место компактного проживания одного из самых малочисленных народов Севера - юкагиров. Численность населения около 250 человек. Село стоит на берегу реки Ясачной. Здесь имеются средняя школа, детский сад, дом культуры, музей, магазин. Доступа к сети Интернет в поселке нет.





Турьы



Остановки в пути:

Участок Прорва - место проведения юкагирского обряда Шахаджибэ.

Участок Кривой - место ритуального знакомства с духами Земли.



Берег р.Ясачной

Прорва - участок на протоке, соединяющей Ясачную с Кольмой, в 10 км от Зырянки. В старые времена на этом месте в июне проводился праздник Шахаджибэ - встречи Солнца, на

который съезжались юкагирские роды со всей Верхней Кольмы. Во время праздника проходили спортивные соревнования, проводили сватовство, делились новостями, веселились, танцевали. Фактически это был праздник Нового года, начало нового годичного цикла.

Кривой - официальная граница территории Нелемнинского наслега. В старину здесь была летняя стоянка для скота. На этом месте проводится ритуал знакомства с духами Земли - кормление огня и идолов, подношение им подарков, завязывание священной саламы с просьбами о благоволении и покровительстве.

Обряд Шахаджибэ - в переводе с юкагирского «Праздник восхода солнца» (национальные песни, танцы). Туристы участвуют в кратком проведении обряда.





Турь



Вечером прибытие в село Нелемное.

Размещение в частном деревянном доме, где живут и хозяева, в комнате по 2-3 человека. Трехразовое питание. Удобства на улице. Есть электричество, телевизор, телефон. Интернета нет.

Экскурсия по селу. Посещение этнографического центра, школьного музея, священной арки.

Этнографический центр. Здесь установлены традиционные юкагирские жилища, корьевой чум, лабазы, вешала. Этнографический музей по истории и традициям юкагирского народа содержит коллекцию из утвари, охотничьих и рыболовных принадлежностей, одежды и др.

Школьный музей знакомит с юкагирским календарем, одеждой, утварью, происхождением юкагиrow и ранними этапами истории этого народа.

Священная арка расположена в конце взлетной полосы, недалеко от озера Антошка. Это новодел: арка реконструирована в 1992 году, сделана из лиственницы, на к о т о р о й вырезаны древние письмена.

Д е н ь 3 .

Путешествие на моторной лодке по реке Я с а ч н о й .

Прибытие на

базу Старое Нелемное (расстояние 30 км, время в пути 1,5 часа).





Турьы



Старое Нелемное - заброшенное село в 40 км выше современного села Нелемное. Расположено в устье реки Рассоха. Археологические данные говорят о проживании здесь людей с V века нашей эры. Впервые это село официально упоминается членами экспедиции Биллингса в конце XVIII века под своим юкагирским названием Нунгадан-аниль (устье реки). В связи с частыми наводнениями село было покинуто в середине 1950-х годов. Рядом с селением находится богатое нерестилище. Здесь ежегодно проводились обряды кормления Духа Реки для ниспослания богатого улова. Для туристов проводится ритуал обращения к Духу Реки и его кормления с просьбой об успешном путешествии.

Экскурсия по местности. Ритуал кормления Духа Реки. Путешествие по реке Яеачной с остановкой на участке Виска Коряки (расстояние 30 км, время в пути 1,5 часа).

Виска Коряки. Известно, что в XVII-XVIII веках юкагиры часто подвергались нападениям своих соседей, в т.ч. коряков. Эти события нашли отражение в местном фольклоре и местной топонимике. Туристам рассказывают легенды о войнах с коряками. Возможно посещение останков упавшего арангаса (воздушного погребения). Рассказ о способах погребения юкагиров.

Прибытие в местность Медвежка (расстояние 20 км, время в пути один час). Размещение в охотничьих избушках. Беседы по истории и фольклору юкагиров.

Охотничьи избушки - размер, как правило, 6 на 6 метров. Внутри: стол, скамейка, деревянные нары, покрытые шкурами, маленькое окошко, железная печка, керосиновая лампа.



Турь

День 4. Утром выезд на моторной лодке по реке Ясачной. Прибытие на участок От-Урях в устье реки Омулевка (расстояние 20 км, время в пути один час). Ритуал Орполубэ.

Устье реки Омулевка. Посещение места проведения обряда Орполубэ. По традиционным представлениям юкагиrow, у каждого человека есть свое дерево, в котором живет двойник его души. По состоянию дерева можно судить о самочувствии и состоянии дел у человека. Проводится обряд Орполубэ. Беседа о традиционных верованиях юкагиrow.

Обряд Орполубэ - обряд охотников.

Прибытие в местность **Тала** (расстояние 10 км, время в пути полчаса). Посещение родовых мест рода Долгановых и Спиридоновых. Знакомство с чандалами древними юкагирскими жилищами.



Экспедиция к месту встречи с «Шестиногим» лосем. Ночевка в охотничьих избушках.

День 5. Путешествие на моторной лодке по реке Ясачная до местности Нерючи (расстояние 30 км, время в пути полтора часа). Посещение священной скалы. Беседы по этнографии юкагиrow. Ночевка в охотничьих избушках.

День 6. Путешествие на моторной лодке до местности Медвежка (расстояние 60 км, время в пути около трех часов) По пути остановка на обед. Знакомство с технологией изготовления инвентаря и хозяйственной утвари, установки урасы. Ночевка в охотничьих избушках.





Туры



Ураса - древнее жилище юкагиров. Собрано из жердей в конусообразную форму, покрыто корой лиственницы.

Предназначено для проживания в любое время года.



День 7.
Путешествие на моторной лодке по реке Ясачной.

Прибытие в местность Налучье (расстояние 87 км, время в пути около пяти часов).

Налучье - родовое угодье семьи Шадриных и Шалугиных. Экскурсия по местности. Знакомство с традиционной технологией изготовления рыболовных снастей.

Переезд на базу **Латный** (расстояние 40 км, время в пути два часа).

Латный - одно из священных мест юкагиров. Известно много преданий, связанных с этим местом. Знакомство с легендами. Проведение ритуала освящения места.

Экскурсия к скале **Три богини**, ритуал освящения места. Знакомство с технологией выделки рыбьей кожи. Ночевка в охотничьих избушках.

День 8. Путешествие на моторной лодке по реке Ясачной до села Нелемное (расстояние 150 км, время в пути около восьми часов). В Нелемном размещение в частном секторе. Отдых.





Туры



День 8. Путешествие на моторной лодке по реке Ясачной до села Нелемное (расстояние 150 км, время в пути около восьми часов). В Нелемном размещение в частном секторе. Отдых.

День 9. Путешествие на моторной лодке до поселка Зырянка (расстояние 65 км, время в пути около 2,5 часов). По пути остановка на участке Кривой для проведения ритуала прощания. Прибытие в Зырянку. Перелет в Якутск. Размещение в гостинице.



День 10. Вылет в Москву.

Сафари на снегоходах по историческим местам юкагиров

Маршрут: Якутск - Зырянка - Нелемное-Зырянка - Якутск

Продолжительность: 10 дней/9 ночей

Период: декабрь - апрель

Транспорт: снегоход типа «Буран»

Программа тура повторяет во всех деталях программу предыдущего тура с той лишь разницей, что в этом зимнем сафари моторную лодку заменяет снегоход.





Туры



По следам предков

Маршрут: **Якутск - Олекминск - турбаза «Суруктах Хая» - Олекминск - Якутск**

Продолжительность: **8 дней/7 ночей**

Количество туристов: **4-5 человек**

Питание: **3-х разовое**

Период: **начало июня - середина сентября**

Программа тура

День 1. Речной вокзал Якутска. Посадка на рейсовое скоростное судно. Путешествие по реке Лене из Якутска в Олекминск (627 км). Вечером прибытие в Олекминск. Размещение в гостинице или частном секторе.

День 2. Путешествие на моторной лодке до турбазы «Суруктах Хая» по рекам Лене, Олекме, Чаре (120 км). Размещение на турбазе. Ужин, национальные блюда в основном, из оленины и рыбы.

День 3. Завтрак. Лодочная экскурсия на целый день к охотничьим угодьям эвенков (100 км вверх по реке Токко). Знакомство с бытом эвенков-охотников. Обед, пешая прогулка по охотничьей тропе. Возвращение на турбазу. Ужин. Старожилы расскажут эвенкийские легенды, интересные истории из жизни края, споют национальные песни.



Турьы

День 4. Отдых на турбазе. Рыбалка.

День 5. Лодочная экскурсия на целый день по реке Токко (посещение скал с писаницами-древними наскальными рисунками, стоянки первобытного человека, горы «Оголоох хайа» (Гора с ребенком) и горы «Ураһа хайа» (Гора-ураса). Обед в полевых условиях. Возвращение на турбазу.



День 6. Переезд в оленеводческое стадо (80 км). Размещение в летних двухместных эвенкийских чумах, охотничьей избе или палатках. Знакомство с бытом оленеводов. Прогулка по тайге. Ночевка в оленеводческом стаде.

День 7. Возвращение на турбазу. Путешествие на моторной лодке до Олекминска. Прибытие в Олекминск. Размещение в гостинице или частном секторе.

День 8. Отъезд из Олекминска в Якутск на скоростном судне. Вечером прибытие в Якутск. Размещение в гостинице.





Туры



По тропе предков

(конный переход до оленеводческих стойбищ по Якутско-Охотскому тракту)

Маршрут: Якутск - местность Чэй Урэх-стойбища оленеводов - местность Чэй Урэх-Якутск

Продолжительность: 10 дней/9 ночей

Количество туристов в группе: 5 человек

Период: июль - август



Этот конный тур - незабываемое путешествие к эвенам-олeneводам. Туристы прикоснутся к национальному достоянию эвенков и смогут сами почувствовать себя кочевниками.

Программа тура

День 1. Утром прилет в Якутск. Путешествие на автомобиле до местности Чэй Урэх Оймяконского улуса (расстояние 720 км, время в пути 15-17 часов.) Поздно вечером или ночью прибытие в местность Чэй Урэх. Размещение в палатках.

Местность Чэй Урэх - это развилка зимней дороги от основной Колымской трассы в сторону оленеводческих стад. На этом месте оленеводы встречают автомашины, прибывающие из села Ючюгей - ближайшего населенного пункта. Расстояние от Чэй Урэх до села Ючюгей 185 км.

Размещение в палатках. 5 местная брезентовая палатка размером 4 x 4 м отапливается маленькой железной печкой. На пол стелются молодые ветки лиственницы, затем шкуры горного барана, на шкуру кладется матрац. Еда готовится на костре.





Туры



День 2. Путешествие верхом на лошадях до стойбища оленеводов в местности Дэткан (расстояние 30 км, время в пути около 7 часов). Размещение в палатках. Знакомство с оленеводами. Общий ужин.

День 3. Путешествие верхом на лошадях до второго стойбища оленеводов в местности Кэрэхтэх (расстояние 33 км, время в пути около 8 часов).

Вечером прибытие на стойбище. Размещение в палатках. Знакомство с семьей оленеводов, общий ужин.

От местности Дэткан маршрут пролегает там, где в XIX веке проходил путь от Якутска через Оймякон на Охотское побережье. Летом на вьючных лошадях, зимой на оленьих упряжках или караваны с продовольствием. Это была единственная дорога, связывающая Оймякон с внешним миром. Оймяконский купец меценат Н.О.Кривошапкин снабжал продуктами питания и товарами первой необходимости всю обширную территорию на северо-востоке Якутского края и часть нынешней Магаданской области. За эту деятельность царское правительство наградило Н. О Кривошапкина двумя орденами, одной золотой и тремя серебряными медалями, почетным знаком.

День 4. До обеда отдых, знакомство с местностью, с бытом оленеводов. После обеда оленеводы пригоняют на стойбище стадо - более 1600 голов домашних оленей - и начинают ловить взрослых самцов арканами-маутами. У пойманных оленей срезают острые концы рогов, чтобы в период гона (осенью), во время «турнирных боев», самцы не поранили друг друга. Туристам



Турьы

предоставляется возможность самим ловить оленей. Оленеводы рассказывают о традициях, обычаях эвенгов, демонстрируют вещи, изготовленные из местного материала. Можно покататься верхом на олене - учаге (ездовой олень). Вечером в знак гостеприимства, благодарности и уважения к гостям оленеводы продемонстрируют забой и разделку оленя с соблюдением национальных обычаев. Туристы могут участвовать в этом действии. На ужин - свежая оленина.

Дни 5-6. Предоставляется на выбор 3 варианта программы:

Вариант 1: Пешие прогулки в горы, откуда открывается великолепная панорама окружающей местности. Если повезет, можно увидеть снежного барана-чубука и черношапочного сурка-тарбагана. За этими редкими животными можно наблюдать в бинокль. Обед на вершине горы (расстояние от стойбища 34 км, высота 1800 м над уровнем моря, время хода 67 часов.) Вечером можно организовать спортивную рыбалку на хариуса.



Снежный баран-чубук



Туры



Вариант 2: Пеший поход в горы на поиски снежного барана.

Снежный баран-чубук - редкое, красивое очень осторожное животное, гордость здешних мест. Подойти к нему близко и сделать качественное фото считается большой удачей.

Местные эвены-оленоводы в совершенстве владеют приемами охоты на снежных баранов и помогут туристам подойти к ним на расстояние, достаточное для удачного кадра.

Протяженность похода до 10•12 км, время в пути до 10 часов. Обед и перекусы в полевых условиях.

Вариант 3: Пеший перегон стада оленей на стойбище вместе с

оленоводами.

Поздно вечером стадо перегоняют в

горы на ночные пастбища. Обычно

за ночь олени в поисках свежего

к о р м а

разбредаются по

распадкам и

маленьким

речкам, и каждое

утро оленеводы

собирают их и

перегоняют обратно в стойбище. Туристам



предоставляется возможность участвовать в

этом действии. Протяженность перегона до

15 км, время в пути 4-5 часов.





Туры



День 7. Возвращение на лошадях в местность Дэткан (расстояние 33 км, время в пути 8 часов). Размещение в палатках.

День 8. Путешествие на лошадях до местности Чэй Урэх (расстояние 30 км, время в пути 7 часов), где группу ожидает автомобиль. Вечером после ужина отъезд в Якутск.

День 9. Днем или вечером прибытие в Якутск. Размещение в гостинице.

День 10. Отлет в Москву.

Дополнительная информация

Весь багаж туристов перевозится на выючных лошадях. Каждый турист едет на своей лошади и сам ею управляет. В этом туре может быть предоставлено до 10-11 лошадей в сопровождении трех проводников. Перед началом тура все участники проходят инструктаж по технике безопасности в обращении с лошадьми.

Питание на маршруте трехразовое, не считая легких перекусов во время езды. Блюда, в основном, мясные.

Связь стойбища с селом Ючюгей осуществляется по рации.



Турьы

На оленьих упряжках к Полюсу Холода на встречу с Чысханом - Властелином Зимы

Маршрут: Якутск - с. Ючюгей Оймяконского улуса - местность Урдук Сис - местность Улардыр - пос. Томтор Оймяконского улуса - Якутск.

Продолжительность: **7 дней/6 ночей**

Количество туристов в группе: **5 человек**

Период: **январь - март**

Зима в Якутии - прекрасное время для организации туров на оленьих упряжках. Предлагаемый тур - это экзотическое путешествие на Полюс Холода, в царство Чысхана (Властелина Холода). Это путешествие к эвенам-оленеводам, которые бережно хранят свою историю, соблюдают обычаи и традиции предков.





Туры



Программа тура

День 1. Утром прилет в Якутск. Переезд на автомобиле из Якутска в село Ючюгей Оймяконского улуса (расстояние 890 км, время в пути 17-19 часов). Поздно вечером или ночью прибытие в Ючюгей. Размещение в частном секторе.

Ючюгей - небольшое село, место компактного проживания эвенгов. Численность населения не более 300 человек. В селе есть средняя школа, детский сад, дом культуры, магазин. Имеется хозяйство, которое занимается разведением племенных оленей и лошадей. Рельеф местности горно-таежный, климат резко континентальный. Средняя температура января минус 42-47° С. Температура может опускаться до минус 58-60° С. В марте сравнительно «тепло»: от минус 15 до минус 35° С. Село Ючюгей представляет собой этнокультурный центр эвенгов. В средней школе преподают эвенский язык и культуру.

Размещение в частном деревянном доме, где живут и хозяева, в комнате по 2-3 человека. Трехразовое питание. Удобства на улице. Есть электричество, телевизор, телефон, Интернета нет.

День 2. Экскурсия по селу. Инструктаж по технике безопасности. Обучение правилам езды на нартах. Подготовка к основному маршруту. Знакомство с жизнью и бытом оленеводов.





Турьы



День 3. Путешествие на оленьих упряжках до местности Урдук Сис (расстояние 31 км, время в пути 5-6 часов). Прибытие в Урдук Сис. Размещение в палатке. Приготовление дров, пищи, установка дополнительной палатки, участие в повседневной жизни оленеводов. Проводники расскажут о быте, обычаях и культуре эвенов.

Местность Урдук Сис - это перевал, самая высокая точка в пути от села Ючюгей до поселка Томтор. В переводе с якутского языка означает «Высокий перевал».

Размещение в палатке. 5-местная брезентовая палатка размером 4 x 4 м, отапливается железной печкой. Пол палатки устилается ветками лиственницы, поверх которых стелются олени шкуры. Для получения воды растапливается лед. Печка топится непрерывно. Внутри палатка освещается керосиновой лампой и парафиновыми свечками.



Турь

День 4. Путешествие на оленьих упряжках от местности Урдук Сис до местности Улардыр (расстояние 26 км, время в пути 5-6 часов). На Улардыре группу ожидает автомобиль, на котором группа едет в поселок Томтор (расстояние 7 км, время в пути около 15 минут). Размещение в гостинице «Лабынкыр».

Местность Улардыр представляет собой удобное место для свободно выпаса и содержания ездовых оленей, поэтому здесь издавна останавливались оленеводы-кочевники.

Поселок Томтор - место компактного проживания эвенов, крупный сельскохозяйственный центр. В поселке имеются хорошая библиотека, дом культуры, средняя общеобразовательная и музыкальная школы, больница, магазины, музеи (краеведческий, ледовых скульптур, ГУЛАГа). Есть междугородняя связь, Интернет.

Местный аэропорт построен в годы войны как один из перевалочных пунктов на огромной трассе, по которой советские летчики перегоняли боевые самолеты с Аляски на фронт. Через Томтор проходит Колымская трасса Якутск - Магадан, построенная руками заключенных ГУЛАГа. Здесь отбывали срок осужденные по печально известной 58-й статье тысячи людей, в том числе известные писатели, поэты, ученые. В их числе А.И.Алдан-Семенов, Б.А.Ручьев-Кривощекоев, В.Т.Шаламов, С.Новик, американский хирург Януш Вардах и др.

В Томторе находится резиденция Чысхана-якутского Деда Мороза, властелина зимы. В Томторе зафиксирована самая низкая в Северном полушарии температура. В этом поселке ежегодно проводится международный фестиваль туризма «Полюс Холода» и встреча Деда Мороза, Чысхана и Санта-Клауса.





Турьы

Население поселка - более 1000 человек - занимается разведением лошадей, крупного рогатого скота.

Гостиница «Лабынкыр» расположена на берегу протоки речки Куйдусун, которая не замерзает даже в 60-градусные морозы. Эта загадка природы называется «ейюме», откуда произошло название «Оймякон» - «незамерзающая река».

В благоустроенной гостинице 8 двухместных номеров, есть душевая, столовая, конференц-зал. Работает телевидение и междугородняя связь.

День 5. Экскурсия по поселку Томтор. Посещение музеев (краеведческого, ледовых скульптур, ГУЛАГа), резиденции Чысхана. Знакомство с жизнью и бытом местных жителей. Вечером отъезд в Якутск на автомобиле (расстояние 950 км, время в пути 18-20 часов.) Ночное путешествие до Якутска.



В резиденции Чысхана





Турь



День 6. Утром или днем прибытие в Якутск. Размещение в гостинице. Отдых.

День 7. Отлет в Москву.

Во время путешествия группу сопровождает двухместный снегоход типа «Буран». Турист едет на оленьей упряжке, а проводник на снегоходе, который везет за собой сани. В этих санях палатки, печка, посуда, емкости для воды, а также часть багажа туристов. В туре работают 2 проводника-каюра и 9-10 оленьих упряжек.

Упряжка - это пара оленей, запряженная в нарты. Несколько упряжек связывают цугом, получается маленький «поезд» из 3-4 нарты. Туристы едут каждый на своей нарте. Во время путешествия туристы могут поочередно попробовать самостоятельно управлять упряжками.

Питание на маршруте трехразовое. Подаются первые и вторые блюда (в основном, мясные), чай, кофе, хлеб и др.



Турьы

На оленьих упряжках по Южной Якутии

Маршрут: **Якутск - местность Турку - поселок Угино - местность Сухой - местность Турку-Якутск**

Продолжительность: **5 дней/4 ночи.**

Период: **с 7 декабря по 15 апреля. 7 декабря - день официального открытия пассажирских автоперевозок по зимникам - зимним дорогам по замерзшим рекам и озерам.**

Программа тура

День 1. Утром прилет в Якутск. Путешествие на автомашине из Якутска до местности Сухой. Расстояние 700 км, время в пути 12-14 часов. От Якутска до поселка Верхняя Амга и еще около 90 км маршрут проходит по федеральной трассе «Лена», затем - по зимнику, который проложен по реке Унгюэле. По пути остановки в местности Турку и в поселке Угино.

Турку - база кочевой родовой общины «Юнгюэле», место временной стоянки оленеводов.

Поселок Угино расположен на реке Алдан. Это база кочевой родовой общины «Угун». Расстояние от местности Турку до Угино около 40 км.





Турь1



Поздно вечером или ночью прибытие в местность Сухой. Размещение в доме оленеводов.

Сухой - основная база одной из бригад оленеводов рода Григорьевых. На базе имеются 2 зимних дома. В этой местности эвенки-олeneководы живут, соблюдая и сохраняя культуру и традиции своих предков. Здесь хорошо ощущается местный колорит: туристам предложат национальную пищу, традиционные изделия эвенкийских мастериц и дадут почувствовать себя оленеводом-кочевником.

На базе устанавливают традиционные жилища кочевых оленеводов - чумы из оленьих шкур. В специальной «банной юрте» можно принять баню.



Размещение в частном деревянном доме, где живут и хозяева, в комнате по 2-3 человека. Трехразовое питание. Удобства на улице. Есть электричество, телевизор, связь по рации. Интернета нет.

День 2. Знакомство с традициями и бытом эвенков-олeneководов. Экскурсии по территории, в том числе на оленьих упряжках. Ночевка в местности Сухой в доме оленеводов.





Турь

День 3. Продолжение знакомства с традициями и бытом эвенков-оленоводов. Экскурсии по территории. Поездки на оленьих упряжках в близлежащие оленеводческие бригады. Ночевка в местности Сухой в доме оленеводов.

День 4. Рано утром отъезд на машине из местности Сухой в Якутск. Расстояние около 700 км, время в пути 1214 часов. По пути остановки в поселке Угино и местности Турку. Поздно вечером или ночью прибытие в Якутск. Размещение в гостинице «Лена». Отдых.

День 5. Отлет из Якутска в Москву.





Турьы



ТУРЫ ПО ЖИГАНСКОМУ УЛУСУ

РЫБОЛОВНЫЙ ТУР

Маршрут: пос. Жиганск - река Соболах-Маян - пос. Жиганск

Продолжительность: 7 дней/6 ночей

Период: июнь - сентябрь

Количество туристов в группе: 3-4 человека

Программа тура

День 1. Прибытие в Жиганск. Размещение в гостинице или в частном доме. Отдых.

День 2. Инструктаж по технике безопасности. Отъезд на моторных лодках из Жиганска к месту рыбной ловли. Путешествие вниз по реке Лене до ее правого притока реки Соболах-Маян (расстояние 70 км, время в пути 2 часа). Прибытие на базу, размещение в избах или палатках.

Дни 3-5. Рыбная ловля на реке Соболах-Маян. Обед в полевых условиях у костра. Каждый вечер возвращение на базу. Ночевка в палатке или в избе. По желанию, может быть организована ночная рыбалка.

День 6. Возвращение в Жиганск. Обед. Экскурсия по Жиганску. Посещение музея. Ужин. Отдых.

День 7. Отъезд из Жиганска в Якутск.



Мускун



Нельма



Налим





Туры



РЫБОЛОВНЫЙ ТУР (с экскурсией на оленье стойбище)

Маршрут: поселок Жиганск - река Ундюлонг - пос. Жиганск

Продолжительность:

7 дней/6 ночей

Количество туристов в группе: **3-4 человека**

Период: **июнь – сентябрь**



Программа тура

День 1. Прибытие в Жиганск. Размещение в гостинице или в частном доме. Отдых.

День 2. Инструктаж по технике безопасности. Отъезд на моторных лодках из Жиганска к месту рыбной ловли. Путешествие вверх по реке Лене до ее правого притока реки Ундюлонг (расстояние 100 км, время в пути 3 часа).

Прибытие на базу, размещение в избах. Экскурсия в оленеводческое стойбище 30 минут пешком. Знакомство с бытом эвенков-олeneводоов. Ночевка в оленеводческом стаде в палатках или избе.

Дни 3-5. Рыбная ловля на озере и на реке Ундюлонг. Обед в полевых условиях у костра. Каждый вечер возвращение на базу. Ночевка в палатке или в избе. По желанию, может быть организована ночная рыбалка.

День 6. Возвращение в Жиганск. Обед. Экскурсия по Жиганску. Посещение музея. Ужин. Отдых.





Туры



День 7. Отъезд из Жиганска в Якутск.

База «Ундюлюнг» находится на реке Ундюлюнг (правый приток Лены) в 30 км выше устья. Это территория родовой оленеводческой общины «Ундюлюнг». Рядом с базой находится красивейшее озеро, где водятся щука, окунь, сорога и др. Здесь содержится оленье стадо.

НА ОЛЕНЬИХ УПРЯЖКАХ

Маршрут: **Жиганск - река Бегиджян - Жиганск**

Продолжительность: **3 дня/2 ночи**

Период: **март - апрель**

Программа тура

День 1. Перелет из Якутска в Жиганск (продолжительность полета 1 час 45 минут). Обед в Жиганске. Путешествие на снегоходах в оленье стойбище на реке Бегиджян (расстояние 30 км, время в пути 1 час). Прибытие в оленеводческое стадо. Размещение в палатках или избе. Знакомство с бытом эвенков-олeneводоов. Ночевка в оленеводческом стаде.

День 2. Экскурсия на оленьих упряжках на целый день. Обед в полевых условиях. Вечером возвращение на базу. Ночевка в оленеводческом стаде.





Турьы



День 3. Подготовка к отправлению в обратный путь. Путешествие на снегоходах из стойбища в Жиганск. Размещение в Жиганске в частном секторе или в гостинице. Обед. Экскурсия по Жиганску (посещение музея, школы). Вечером культурная программа.

День 4. Перелет из Жиганска в Якутск. Размещение в гостинице.





Турьы



ЭКОЛОГИЧЕСКИЙ ТУР ПО ЖИГАНСКОМУ УЛУСУ

Программа тура

1 день. На скоростном теплоходе из Якутска до устья реки Ундюлонг » (время в пути 10 часов). Далее на моторных лодках до базы (30 км 1 час). Встреча с членами родовых общин. Ночевка на базе в избах.

2 день. Посещение родовых общин на озере Тосудах (3 км от базы). Экскурсия по озеру. Пешие походы по дикой тайге. Ночевка на базе в избах.

3 день. Поездка на моторной лодке по реке Ундюлонг на вторую базу (40 км 2 часа) до устья р. Тиряктях. Отдых в палатках. Увлекательное путешествие по реке Тиряктях. Спортивная рыбалка на тайменя. Во время путешествия наблюдения за дикими зверями и птицами. Ночевка в палатках.

4-5 дни. Путешествие по реке на моторной лодке (60 км). Остановки для спортивной рыбалки. Обед и ужин у костра. Ночевка в палатках.

6 день. Сплав до базы с остановками и спортивной рыбалкой. Возможно наблюдение медведей и лосей. Экскурсии по дикой тайге.

7-8 дни. Возвращение на базу. Спортивная рыбалка, прогулки по тайге. Прощальный ужин. Вручение памятных сувениров. На лодке в устье реки (40 мин.) и далее на теплоходе в Якутск.





РАЗДЕЛ 4
КОНТАКТЫ

Фирма «Айан тур»

ИП Баишев Семен Семенович

Адрес: 678750 Оймяконский улус, с. Томтор,
ул. Советская, 23

Тел.: (254) 23-304. E-mail: ajan2007@yandex.ru

Община «Юндюлюнг»

Руководитель: Степанов Афанасий Афанасьевич

Адрес: 678330 Жиганский улус, с. Жиганск,
ул. Кычкина, 16 «а», кв. 10

Тел.: (264) 21-678. E-mail: kst@yandex.ru

Община «Юнгюэле»

Руководитель: Винокурова Мария Романовна

Адрес: 678930 Алданский улус, п. Хатыстыр

Тел.: (245) 61-225, сотовый: 8-914-231-09-37

Община «Нерод»

Руководитель: Слепцова Альбина Владимировна

Адрес: Аллаиховский улус, п. Чокурдах,
ул. Гагарина, 15 «в», кв. 8

Тел.: (258) 21-500

Община им. П.Е. Погодаева

Руководитель: Погодаев Михаил Петрович

Адрес: 678723, Томпонский улус, с. Тополиное

Тел.: (253) 24-620

Кочевая школа

Руководитель: Чердонов Константин Гаврилович

Адрес: 678110, Олекминский улус, с. Токко

Тел.: (238) 35-574

Община «Болгит»

Руководитель: Решетников Платон Семенович

Адрес: 678312, Кобяйский улус, с. Сегян - Кюель

Тел.: (263) 27-442, (263) 27-440

Община предлагает свои услуги по приему и обслуживанию на своей территории туристов - любителей рыбалки и экологического туризма.

В пользование общины предоставлены земельные угодья в Жиганском улусе (районе) площадью 28 тыс. га. Территория общины находится в 90 км от районного центра - города Жиганска, на противоположном от него берегу Лены.



Животный и растительный мир этих удивительных по красоте мест чрезвычайно богат и разнообразен. Весьма привлекательна рыбная ловля. Здесь множество озер и речек, в которых водятся ленок, окунь, язь, щука, пелядь, карась, таймень. Разнообразны и дары леса - грибы, ягоды (голубика, смородина, морошка).

Хозяева общины - семья эвенков, очень гостеприимные и порядочные люди. Они занимаются разведением домашнего оленя, охотой, рыбалкой. На озере Тосуурдаах имеется летняя база (сайылык) с двумя бревенчатыми домиками, на озере Хомолуур - зимовье.

Связь с общиной обеспечивается по рации.

Общественная организация «Норд Пипл» обеспечивает сопровождение от Якутска, встречи и проводы в Жиганске, размещение в гостинице, доставку из Жиганска в общину и обратно, услуги моторной лодки, проводника, повара. Условия проживания максимально приближены к естественным.

В период пребывания на территории общины туристы могут быть размещены по желанию в одном из летних домиков (на сайылыке), либо в палатках.

Наилучшие сроки для рыбной ловли - с конца июля по сентябрь. Экологические туры можно проводить в течение всего летнего сезона.

Попасть из Якутска в Жиганск можно рейсовым самолетом или по Лене на рейсовом теплоходе.

Из Жиганска на территорию общины с июня по сентябрь можно попасть по воде. Расстояние от Жиганска до устья речки Юндюлюнг примерно 75 км. Моторная лодка с грузом и пассажирами преодолет это расстояние за 3 часа. От устья речки до сайылыка примерно 30 км (около полутора часов). До устья р. Тирэхтээх - главного места рыбалки - примерно такое же расстояние.

На территорию общины можно попасть и по-другому. Если туристы путешествуют водным транспортом, то можно сойти с теплохода, не доезжая Жиганска, на пристани Хаартылаабыт села Баахынай. Здесь гостей встречают члены общины. В этом случае до устья речки Юндюлюнг можно доехать за один час (вместо трех часов из Жиганска).

Можно арендовать в Якутске самолет АН-2 или вертолет, которые садятся прямо на прибрежную косу речки Юндюлюнг, в непосредственной близости от мест рыбалки. Туристическая фирма «Илин-тур» в течение нескольких лет пользуется именно таким способом доставки туристов.

Контактный телефон в Якутске:
(4112) 44-03-54,
представитель общины «Юндюлюнг»
С. Т. Кобякова.

Ытык-Хая

Этнографический центр «Ытык Хая» расположен в живописных окрестностях города Якутска. Центр славится добрыми традициями, основанными на трудолюбии и гостеприимстве его хозяев – семьи Атласовых. Здесь проводятся самобытные праздники (ысыах, куйур), соревнования по национальным видам спорта, конкурсы ледовых скульптур. Туристы могут получить представление о древней культуре народов Якутии: услышать хомус и тойук, камлание шамана, увидеть национальные обряды–угощения духов, очищения, встречи солнца. Гостям предлагаются блюда северной кухни. С территории центра, с вершины 200-метровой священной горы Ытык-Хая, открывается панорама Якутска и его окрестностей.

Под чарующие звуки хомуса и тойука посетители центра приобщаются к прошлому северных народов Якутии. Заботливые хозяева посвятят гостей в таинство национальных обрядов, угостят изысканными блюдами северной кухни, приготовленными по старинным рецептам.

Тел. (4112)36-90-77




Василий и Валентина Атласовы

Предлагает
Ю.А.Слепцов — художник,
краевед, этнограф



Юрий Алексеевич Слепцов — представитель эвенского народа. Его родные места — Момский край (река Мома — правый приток Индигирки), который считается одним из самых красивых мест Якутии. Здесь, на территории Момского природного парка, много удивительных памятников природы, в том числе — самая большая в мире Большая Момская наледь. Прекрасно зная эту местность и живущих там людей, Ю.А.Слепцов организовал кочевой этноэкологический лагерь и разработал туристский Момский маршрут.

Ю.А.Слепцов — самобытный художник, создающий картины техникой граттаж (франц. *grattage*, от *gratter* — скрести, царапать) скальпелем на пластике. Эти филигранные работы похожи одновременно и на графику, и на фотографии. Произведения Ю.А.Слепцова пользуются большим спросом в течение уже почти 20 лет.



“Путь шамана”
Работа Ю.А. Слепцова

Большая Момская наледь.
Фото Ю.А. Слепцова



Турфирма «Абориген Экспо Тур»



Турфирма «Абориген Экспо Тур» занимается разработкой и продвижением экологического и аборигенного туризма в Российской Федерации.

Турфирма предлагает туры в регионах проживания коренных малочисленных народов Севера,

Сибири и Дальнего Востока. Туристы имеют возможность соприкоснуться с древней культурой коренных народов, а также насладиться первозданными природными ландшафтами.

Дополнительные услуги

Развитие и организация выставочно-ярмарочной деятельности;

Содействие установлению непосредственных связей между предприятиями традиционных видов хозяйственной деятельности и общинами коренных малочисленных народов с их потенциальными российскими и зарубежными партнерами;

Содействие развитию современных систем связи и информатики в местах традиционного проживания и хозяйственной деятельности коренных малочисленных народов Севера, Сибири и Дальнего Востока;

Содействие продвижению на внутренний и внешний рынки продукции традиционных видов хозяйственной деятельности коренных малочисленных народов Севера, Сибири и Дальнего Востока;

Приглашаем к сотрудничеству все заинтересованные стороны.

Адрес: Большая Полянка 44/2/1

Тел/факс: (495) 748-31-44

E-mail: aborigenexpo@mail.ru

Веб-сайт: www.aborigentour.ru



Туристско-информационный
центр "НОРД ПИПЛ"
зарегистрирован 16 ноября 2005
года.

Цель деятельности центра: сохранение и
возрождение традиций коренных народов.

Задачи:

- информационное обеспечение населения
- поддержка экономических, социальных и экологических инициатив местного населения
- участие в развитии туристского бизнеса

В 2006-2007 гг. центр «Норд Пипл»
участвовал в реализации проекта
«Инновационная модель развития аборигенного
туризма в России», который финансировала
Европейская Комиссия.

Основные виды деятельности:

- организация этнографических, экологических туров с посещением национальных и оленеводческих поселков;
- экстремальные туры (туры на оленьих упряжках, сафари на снегоходах);
- Полное Холода


Адрес: 677022, г. Якутск, ул. Чернышевского,
д. 14, офис 107

Телефон/ факс: (4112) 444-687

E-mail: nord_people@mail.ru

www.npeople.ucoz.ru

www.np2006.ucoz.ru



Центр содействия коренным малочисленным народам Севера

Центр содействия коренным малочисленным народам Севера – неправительственная организация, основной задачей которой является поддержка экономического, социального и культурного развития коренных малочисленных народов Севера, Сибири и Дальнего Востока РФ путем предоставления образовательных и консультационных услуг.

Цель Центра – достижение устойчивого развития коренных малочисленных народов Севера, обеспечение их непосредственного участия в экономической деятельности и в процессах принятия решений на национальном, региональном и местном уровнях. Центр разрабатывает и реализует образовательные программы, ориентированные на экономическое развитие общин коренных народов в разных регионах России, в том числе, реализует программы развития аборигенного экотуризма в России.

Центр издает **“Библиотеку коренных народов Севера”**. К концу 2007 года в этой серии опубликованы следующие книги:

Бочарникова Т. Б. Экономические и управленческие основы деятельности организации. Учебное пособие для общин коренных малочисленных народов Севера, Сибири и Дальнего Востока Российской Федерации. Серия: Библиотека коренных народов Севера, вып. 1. М, 2004. 231 с.



Аксенова О. В. Коренные малочисленные народы Севера: уроки самоорганизации и социального партнерства. Серия: Библиотека коренных народов Севера, вып. 2. М, 2004. 115 с.

Максимов А. А. Права коренных народов Севера на землю и природные ресурсы: эффективное использование и совместное управление. Серия: Библиотека коренных народов Севера, вып. 3. М, 2005. 89 с.

Бочарникова Т. Б. (сост.). Бухгалтерский учет и налогообложение. Серия: Библиотека коренных народов Севера, вып. 4. М, 2005. 126 с.

Фэгтеборг М. Работа с донорскими организациями. Руководство для общин коренных малочисленных народов Севера, Сибири и Дальнего Востока. Серия: Библиотека коренных народов Севера, вып. 5. М, 2005. 130 с.

Тодышев М. А., Суляндзига Р. В. (сост.). Обзор международных законов и стандартов по правам человека, устойчивому развитию и по защите прав коренных народов. Серия: Библиотека коренных народов Севера, вып. 6. М, 2005. 210 с.

Обзор деятельности специализированных агентств Организации Объединенных Наций по коренным народам. Серия: Библиотека коренных народов Севера, вып. 7. М, 2005. 160 с.

Суляндзига Р. В. (сост.) Обзор законов и нормативных актов Арктических стран по защите прав коренных народов. Соглашения и резолюции. Серия: Библиотека коренных народов Севера, вып. 8. М, 2005. 155 с.





Бочарникова Т. Б. (сост.). Организация работы с документами. Проведение совещаний и переговоров. Серия: Библиотека коренных народов Севера, вып. 9. М, 2005. 54 с.

Крюков В.А., Токарев А.Н. Учет интересов коренных малочисленных народов при принятии решений в сфере недропользования. Серия: Библиотека коренных народов Севера, вып. 10. М, 2005. 172 с.

Фэгтеборг М. Коренные народы и международное сотрудничество. Серия: Библиотека коренных народов Севера, вып. 11. М, 2005. 74 с.

Энциклопедия коренных малочисленных народов Севера, Сибири и Дальнего Востока Российской Федерации. Авторы: Тураев В.А., Суляндзига Р.В., Суляндзига П.В., Бочарников В.Н. Серия: Библиотека коренных народов Севера. М, 2005. 464 с.

Наши контакты

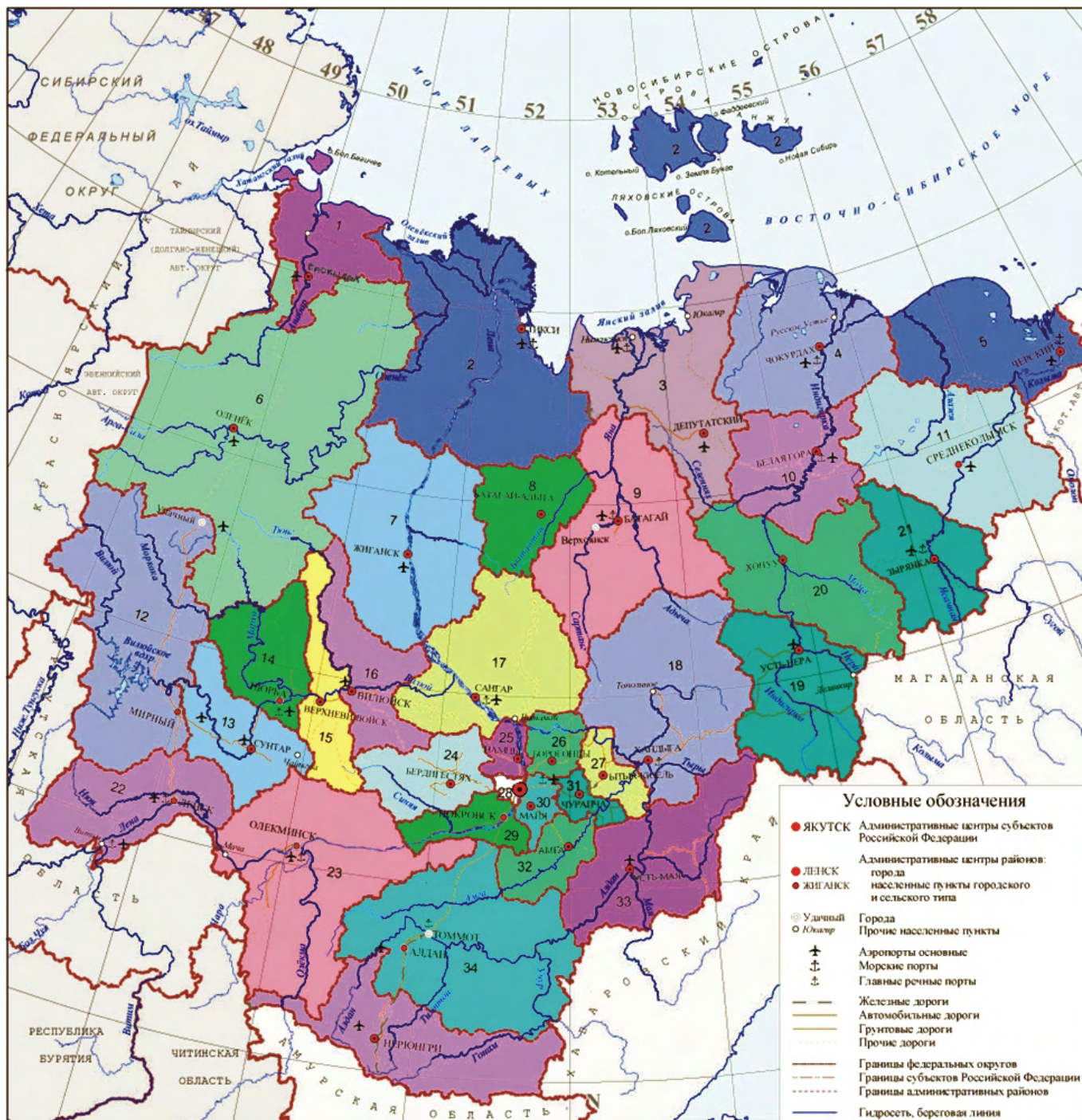
Адрес: 119415, Российская Федерация, Москва, а/я 110, ЦС КМНС

Телефон/факс: 8 (495) 780-87-27

Электронная почта: mail@csipn.ru ,
rite@mail.ru

Интернет-сайт: www.csipn.ru





Цифрами на карте обозначены :

- | | |
|--|---|
| <ul style="list-style-type: none"> 1. Анабарский улус 2. Булунский улус 3. Усть-Янский улус 4. Аллаиховский улус 5. Нижнеколымский улус 6. Оленекский улус 7. Жиганский улус 8. Эвено-Бытантайский улус 9. Верхоянский улус 10. Абыйский улус 11. Среднеколымский улус 12. Мирнинский улус 13. Сунтарский улус 14. Нюрбинский улус 15. Верхневилуйский улус 16. Видюйский улус 17. Кобийский улус | <ul style="list-style-type: none"> 18. Томпонский улус 19. Оймяконский улус 20. Момекский улус 21. Верхнеколымский улус 22. Ленский улус 23. Олекминский улус 24. Горный улус 25. Намский улус 26. Усть-Алданский улус 27. Таттинский улус 28. Якутск (город) 29. Хангаласский улус 30. Мегино-Кангаласский улус 31. Чурапчинский улус 32. Амгинский улус 33. Усть-Майский улус 34. Алданский улус |
|--|---|

