

Орисса (Индия)

1. Страновые характеристики

Индия расположена в Южной Азии между Бирмой и Пакистаном, омывается водами Бенгальского залива и Аравийского моря.

Официальное название страны – Republic of India / Bharatiya Ganarajya. Английское название страны этимологически связано с названием крупнейшей реки - Инд. Индийское название "Бхарат", как полагают историки, происходит от этнонима племени "Бхарат", которое упоминается в Ведах II тыс. до н. э.

Столица – г. Нью Дели (23 200 тыс. чел.). Второй город по численности – Мумбаи.

Площадь территории Индии составляет 3287263 км².

Численность населения. Индия является второй в мире по численности населения страной после Китая. По данным на 2015 г. в Индии проживало 1251695584 человек (Country Comparison, 2015).

Этническая структура населения. Соотношение этнической, лингвистической и религиозной структуры населения Индии обуславливает высокую фракционализацию, уровень которой, по данным Alesina (Alesina, Devleeschauwer, Easterly, Kurlat, & Wacziarg, 2002), следующий: этническая – 0,42; лингвистическая – 0,81; религиозная – 0,33.

Доминирующая этническая группа. На основании языковых различий доминирующей этноязыковой группой является считать хинди-говорящее население: по данным переписи 2001 г.¹ Индия, к этой группе относятся 41% населения.

По религиозным основаниям – индуисты (79,8%).

Вторая по численности этническая группа. По языковым основаниям – бенгали (8%). По религиозным основаниям – мусульмане (14,2%).

При распаде британской колониальной империи острый конфликт между двумя основными силами, Индийским национальным конгрессом, и Мусульманской лигой, привел к тому, что Британская Индия была разделена на 2 части по религиозному признаку – мусульманский Пакистан и индуистская Индия. После раздела произошли массовые миграции представителей этих религиозных конфессий. Миллионы человек пересекли границу в обоих направлениях, а жертвами межобщинного насилия стали сотни тысяч. Поэтому конфессиональная структура Индии относительно однородна, по данным национальной переписи 2011 г.: индуизм – 79.8%, ислам – 14.2%, христианство – 2.3%, сикхи – 1.7%, другие – 2% (India, 2015).

¹ В последней переписи 2011 г. лингвистические аспекты демографической структуры индийского общества не учитывались

В соответствии с ст.25-28 Конституции Индии ее гражданам гарантирована свобода вероисповедания. Граждане имеют равное право на свободу совести и право свободно исповедовать религию, отправлять религиозные обряды и вести религиозную пропаганду. Любая религиозная секта или ее часть имеет право на самоуправление. При этом «никакое преподавание религии не должно иметь места в учебных заведениях, полностью содержащихся за счет государственных средств» (Конституция Индии, 2003).

Для этнической идентификации ключевое значение в Индии имеют языковые различия. В Индии говорят на 447 различных языках, 2 тыс. диалектов. Языки можно разделить на 3 группы (см. рис. 1 и 2): индоарийские (72%), а дравидские (25%) и другие, прежде всего, тибето-бирманские. CIA World Fact Book (India, 2015).

Рисунок 1. Языки Индии



Источник: Карты языков мира (Языки Индии)

Тем не менее, этническая спецификация основывается на более дробном делении внутри каждой группы языков, причем в ряде случаев не вполне ясно, является ли язык особым языком или же диалектом.

Индоарийские: общепринятой классификации не существует. Наиболее обоснованным можно считать разделение индоарийских языков на островную (сингальский и мальдивский языки) и материковую подветви, а внутри материковой – несколько групп (ниже перечислены основные языки этих групп):

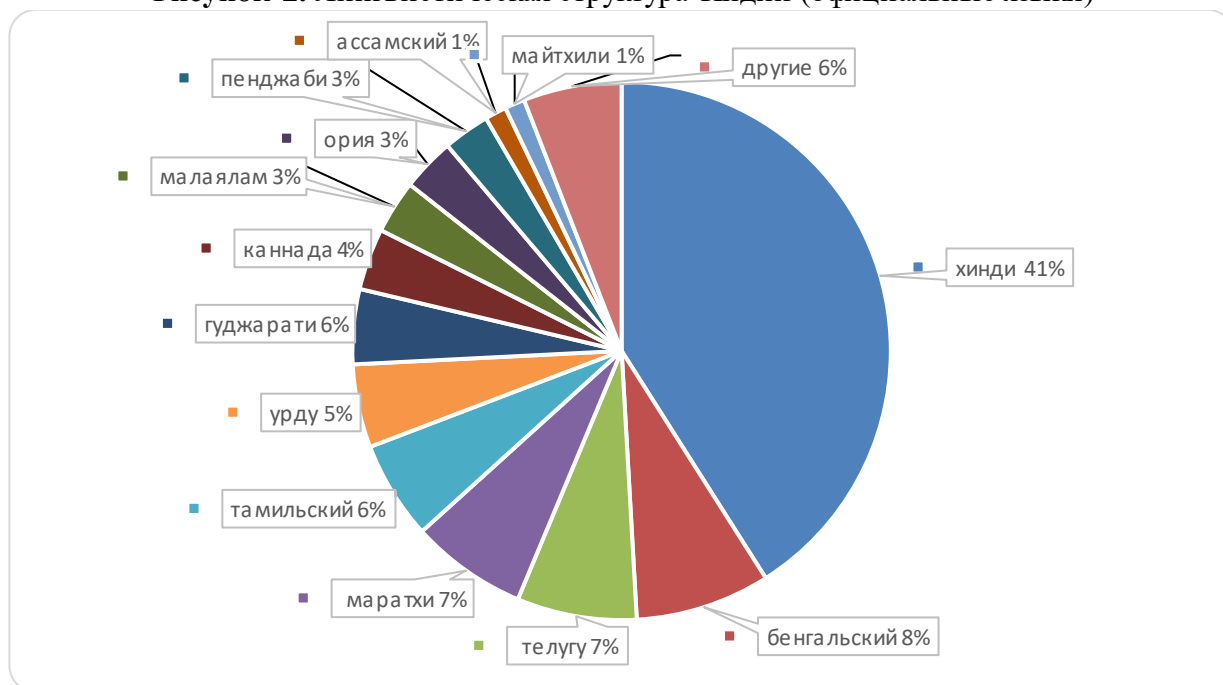
- 1) Центральная – западный хинди, урду, раджастани (последний чаще определяют как диалект хинди)
- 2) Восточная – ассамский, бенгальский, ория, бихарский (последний чаще определяют как диалект хинди)

- 3) Северо-западная – пенджаби и синдхи (носители последнего проживают в основном на территории Пакистана, в провинции Синд)
- 4) Западная – гуджаратский язык
- 5) Юго-западная – маратхи и конкани
- 6) Северная (пахари) – непальский язык.

Дравидские языки: на территории Индии 4 основных дравидских языка (ими пользуется 95% говорящих на дравидских языках)

- 1) телугу
- 2) тамильский
- 3) каннада
- 4) малаялам

Рисунок 2. Лингвистическая структура Индии (официальные языки)



Источник: The World Fact Book (India, 2015).

Общенациональные подходы к языковой преференциальной политике.

Изначально после обретения Индией независимости творцы Индийской конституции и лидеры национально-освободительного движения приняли решение о том, что официальным государственным языком будет хинди, на котором по разным оценкам в то время говорило от 30% до 70% населения Союза. Языковая политика, основанная на внедрении хинди в качестве единственного официального языка Индии, привела к языковым конфликтам, которые часто принимали форму беспорядков (Смокотин, 2007). Против навязывания хинди особенно выступали южные штаты, где хинди распространен крайне слабо. В этих условиях вспомогательным (auxiliary) официальным языком стал английский, который превратился в язык межэтнического общения еще в период Британской империи.

Предполагалось, что это будет временным явлением, и со временем хинди заменит английский в роли *lingua franca*, но до сих пор этого так и не произошло, и вряд ли это произойдет в обозримом будущем (Нагиба, 2008, стр. 151-152).

В реальности это означает, что официальные документы могут приниматься и на хинди, и на английском, причем в первом случае они обязательно переводятся на английский. Во взаимоотношениях между центром и штатами также используются оба языка, причем штаты могут выбирать, на каком вступать в коммуникацию, и некоторые предпочитают делать это на английском. В парламенте Индии можно выступать на любом языке, включенном в Восьмой список (см. ниже), но на практике чаще всего используется английский (Benedikter, 2013, p. 18). Весьма примечательно, что в индийской армии сохранилась колониальная традиция, а именно устная речь представляет собой смесь хинди / урду с английским, а в письменной используется романский шрифт (Benedikter, 2013, p. 37).

Кроме того, в контексте полилингвальности федеральное правительство признало не один, а несколько языков. Они установлены так называемым Восьмым списком Конституции Индии (8th Shedule of the Constitution). Время от времени в список официальных языков вносятся поправки. Последние изменения были внесены в 2007 г. Если изначально он включал 14 «списочных языков», в настоящее время их 22 (см. Таблицу 1), и на них говорит 97% населения Индии. В списке есть и хинди, но нет английского. Включение языка в Восьмой список имеет существенное значение, так как правительство тем самым обязуется предпринимать усилия по его развитию, и выделяет финансовые средства по самым различным программам. Сдавая экзамен при поступлении на государственную службу, кандидат может выбрать любой язык, включенный в Восьмой список. Кроме того, списочные языки имеют преимущества в сфере образования (только на них реализуются образовательные программы на уровне средней школы), масс-медиа и т.д. Такого рода преференции ведут к тому, что многие этно-лингвистические группы хотели бы, чтобы их язык был включен в список. В настоящее время на это претендуют более 30 языков (включены в *waiting list*). Вместе с тем, каких-то конкретных критериев для включения языка в категорию списочных не существует, и во многом решение основывается на политических соображениях. Например, под влиянием мощного повстанческого движения за самоопределение в категорию списочных был включен язык бодо (Benedikter, 2013, p. 15-17).

Таблица 1. Списочные языки Индии, 2007

№	Язык	Штаты, союзные территории, где язык используется
1	Ассамский	Ассам
2	Бенгальский	Андаманские и Никобарские острова, Трипура, Западная Бенгалия
3	Бодо	Ассам
4	Догри	Джамму и Кашмир
5	Гуджирати	Дадра и Нагар Хавели, Даман и Диу, Гуджират

6	Хинди	Андаманские и Никобарские острова, Аруначал Прадеш, Чхаттисгарх, Дели, Харьяна, Химачал Прадеш, Раджастхан, Уттар Прадаш, Уттаранчал, Прадаш
7	Каннада	Андхра Прадеш, Карнатака
8	Кашмирский	Джамму и Кашмир
9	Конкани	Гоа, Карнатака, Махараштра, Керала
10	Маитили	Бихар
11	Маяламский	Керала, Андаманские и Никобарские острова, Лакшадвип, Пондишери
12	Манипурский (ментейский)	Манипур
13	Марати	Махараштра, Гоа, Дадра и Нагар Хавели, Даман и Диу, Мадхья Прадеш, Карнатака
14	Непальский	Сикким, Западная Бенгалия, Ассам
15	Ория	Орисса
16	Пенджабский	Чхаттисгарх, Дели, Харьяна, Пенджаб
17	Санскрит	Язык литературы в Индуизме; "классический язык Индии"
18	Сантали	Сантальнойские племена в территориях штатов Бихар, Чхаттисгарх, Джаркханд, Орисса и Западная Бенгалия
19	Синдхи	в общинах Синдхов в разных штатах Союза
20	Тамильский	Тамил Наду, Андаманские и Никобарские острова, Пондишери
21	Телугу	Андаманские и Никобарские, Андхра Прадеш, Карнатака, Орисса, Тамил Нуду, Пондишери
22	Урду	Джамму и Кашмир, Уттар Прадеш, Бихар, Андхра Прадеш, Махараштра, Карнатака, Уттаранчал, Дели

Источник: Benedikter T. Language Policy and Linguistic Minorities in India: An Appraisal of the Linguistic Rights of Minorities in India. Bolzano: EURAC Research, 2013. Pp. 15-16.

Наконец, мультилингвальность страны побудила индийское правительство к тому, чтобы дать штатам возможность самостоятельно выбирать официальный язык штата либо несколько языков (ст. 345 Конституции). При этом официальный язык штата не обязательно должен быть в Восьмом списке. Так, официальным языком в Мизораме является мизо, в Мегхалае – кхаси и гаро, в Трипуре – кокборок, все они отсутствуют в Восьмом списке. И, наоборот, не все языки из Восьмого списка имеют официальный статус на уровне штатов. Иначе говоря, Восьмой список и список официальных языков штатов не совпадают. Как правило, штаты определяют в качестве официального тот язык, которым пользуется большинство населения, но не всегда. Так, в Джамму и Кашмире официальным

языком является урду. Некоторые сильно фрагментированные в языковом отношении северо-восточные штаты (Нагаленд, Аруначал Прадеш), где большая часть населения принадлежит к горным племенам, посчитали наиболее адекватным выбором в качестве официального языка английский. Статус официального языка штата позволяет использовать именно его в официальной публичной сфере (нормативные акты, коммуникация в органах власти). Именно этот язык более широко используется в масс-медиа. Вместе с тем, если штат выбирает в качестве официального не английский язык, все нормативные акты должны переводиться на английский (Benedikter, 2013, p. 26).

Несмотря на то, что в результате реорганизации административно-территориального деления Индии языковые границы и границы штатов существенно сблизились, а официальным языком является, как правило, язык большинства населения штатов, во всех штатах неизбежно присутствуют языковые меньшинства. Официальная политика индийского правительства направлена на защиту языковых меньшинств, и это закреплено на уровне Конституции. Ст.29 Конституции устанавливает, что «(1) Любая группа граждан, проживающих на территории Индии или в любой ее части, имеющая особый язык, письменность или культуру, вправе сохранить их. (2) Ни одному гражданину не может быть отказано в приеме в какое-либо учебное заведение, содержащееся на средства Государства или получающее помощь за счет государственных средств, только по мотивам религиозной, расовой, кастовой принадлежности и языка или любого из этих мотивов» (Конституция Индии, 2003). Конституция гарантирует меньшинствам право открывать учебные заведения и управлять ими (ст. 30).

Ст. 350В Конституции предусматривает назначение Президентом специального Национального Комиссара по делам языковых меньшинств. В его обязанности входит контроль над соблюдением гарантий, предусмотренных для языковых меньшинств; координация деятельности с федеральным министром по делам меньшинств; ежегодная отчетность перед депутатами верхней и нижней палат парламента (CLM Report, 2015). Специальное должностное лицо (Special Officer), ответственное за соблюдение прав этнических меньшинств, должно быть и в каждом штате. Если меньшинство составляет не менее 15% населения муниципалитета, наиболее важные публичные документы должны переводиться на его язык. Если меньшинство превышает 60% населения, оно может требовать особых прав в области публичной администрации. Наконец, в случае, если меньшинство составляет «существенную часть» населения штата, оно может требовать признания своего языка как дополнительного официального на уровне штата или в отдельных территориях штата, и имеются случаи, когда такие требования удовлетворялись (бенгальский язык и бодо в Ассаме, кхаси и гаро в Мегхалае и т.д.) (Benedikter, 2013, p. 47). На практике положение языковых меньшинств существенно различается в зависимости от того, какую политику в этой

области проводят власти штата. Серьезные проблемы в реализации прав этнических меньшинств фиксируются в ежегодных докладах NCLM (CLM Report, 2015).

Одним из ключевых положений политики в области языка является сфера преподавания. Ст. 350А Конституции устанавливает, что каждый может получать начальное образование на родном языке. В соответствии с принятыми решениями это право реализуется в тех случаях, когда в школе есть 40 учеников, принадлежащих к данной языковой группе или как минимум 10 учеников в одном классе. Закон, однако, не специфицирует, в каком объеме и сколько лет обучение должно вестись на родном языке. Поэтому на практике в большинстве случаев обучение на родном языке меньшинств происходит лишь в первых классах начальной школы как подготовительный этап для перехода на другой язык, а именно основной язык штата (Benedikter, 2013, p. 69). Как отмечается, большинство штатов крайне неохотно принимают меры по обеспечению начального образования на родном языке меньшинств. С одной стороны, это объясняется дефицитом финансовых ресурсов, а с другой стороны – интересами учеников, так как в средней школе языками преподавания могут быть только те, которые включены в Восьмой список (Benedikter, 2013, p. 25; 40-41).

На уровне средней школы утвердилась введенная в 1968 г. «трехязычная формула» (three-language formula – TLF), в соответствии с которой происходит обучение только языкам, включенным в Восьмой список, а также английскому. Ученик должен изучать 3 языка, но какие именно – зависит от его принадлежности к языковой группе, а также от штата. Для нехиндиязычного населения – официальный язык штата, хинди, английский; для хиндиязычного населения – хинди, английский и любой третий (обычно официальный язык штата). На практике разные штаты нередко отступают от этого правила, но как общий принцип TLF действует (Смокотин, 2007, стр. 31).

Что касается вопроса, какой именно язык является языком обучения (language of instruction или medium of instruction), ситуация зависит от школы. В принципе, в большинстве штатов есть школы, где обучение ведется на языке титульной этнической группы. Это само собой разумеется для хинди-говорящих штатов, а для других это вытекает из того, что, как правило, язык титульной группы является официальным языком штата, как минимум дополнительным (исключения составляют лишь Нагаленд и Сикким). Это, однако, отнюдь не значит, что именно язык титульной этнической группы является языком обучения во всех школах. Он является обязательным как предмет, но обучение может вестись и на других языках, и по оценкам специалистов, чаще всего таким языком является английский язык, а отнюдь не язык титульной группы (= официальный язык штата). И это вполне объяснимо, так как выпускники средней школы планируют продолжить образование, получить профессию, а это значительно проще сделать, хорошо зная английский язык, на котором в подавляющем большинстве случаев ведется обучение в вузах (Benedikter, 2013, p. 71).

ВВП на душу населения: 11627 USD (2014) (India GDP per capita, 1960-2016).

Индекс неравенства: 35,15 (Джини, 2009).

Политический режим. В базах Polity IV Freedom House Индия маркируется как демократия (9 и 2,5 соответственно).

Административно-территориальное деление. Индия является федеративным государством, с 2014 года она состоит из 29 штатов и 7 союзных территорий. На административно-территориальное деление Индии огромное влияние оказало колониальное наследие. Англичане не создали на территории Британской Индии унифицированной системы управления, административные единицы были двух видов: 1) провинции Британской Индии, которые управлялись британскими администраторами, ответственными непосредственно перед генерал-губернатором Индии; 2) управляемые наследственными властями туземные княжества, которые признавали британский сюзеренитет в обмен на внутреннюю автономию. После объявления независимости в 1947 г. большинство туземных княжеств присоединилось к провинциям, некоторые, объединившись вместе, образовали новые провинции, а несколько княжеств сами стали штатами (Майсур, Хайдарабад, Бхопал, Биласпур).

Сложившаяся ситуация была закреплена Конституцией, принятой в 1950 г. Страна была объявлена «союзом штатов», – асимметричной федерацией, так как 28 субъектов были поделены на 4 категории

1) Категория «А» – бывшие управлявшиеся губернаторами провинции Британской Индии, в которых были избираемые губернатор и законодательная ассамблея.

2) Категория «В» – бывшие туземные княжества либо группы туземных княжеств, управляемые раджпрамуком (которым обычно являлся правитель бывшего княжества) и имеющие избираемый законодательный орган. Раджпрамук назначался президентом Индии.

3) Категория «С» – бывшие провинции Британской Индии, управлявшиеся главными комиссарами, а также некоторые бывшие туземные княжества. Эти штаты управлялись главными комиссарами, назначаемыми президентом Индии.

4) Единственным штатом категории «D» были Андаманские и Никобарские острова, которыми управлял лейтенант-губернатор, назначаемый центральным правительством.

В Британской Индии границы формировались исторически путём экспансии, и (за некоторым исключением, например, Орисса) абсолютно не соответствовали ни границам расселения народов, ни границам распространения языков. Поэтому уже скоро данная система была поставлена под сомнение, в стране возникло движение за создание штатов по языковому принципу. Уже в 1953 г., идя навстречу этнической группе, говорящей на языке телугу, правительство пошло на создание штата Андхра. В декабре 1953 года премьер-министр Джавахарлал Неру создал Комиссию по реорганизации штатов, которой было поручено

подготовить реформу границ штатов в соответствии с лингвистическими признаками.

Акт о реорганизации штатов был принят 31 августа 1956 года. Масштабная реформа административно-территориального деления состояла не столько в создании новых штатов, сколько в кардинальной перенарезке границ между штатами по языковым основаниям. В 1956 как изначально языковой был создан только 1 штат – Керала (говорящие на языке малайлан).

В итоге в 1956 г. в стране стало 20 субъектов – 14 штатов и 6 союзных территорий (новый тип АТЕ, введенный в 1956 г. Союзные территории имеют пониженный статус и меньше полномочий чем штаты).

В дальнейшем число штатов и территорий продолжало изменяться, и это, как правило, было связано с приведением административно-территориальных границ в соответствие с этническими, нередко в сочетании с конфессиональными. Кроме того, несколько союзных территорий повысили статус и были преобразованы в штаты. В 1960 году штат Бомбей был разделен на штаты Гуджарат и Махараштра. 3 новых штата (на протяжении нескольких десятилетий) возникли по этническому принципу путем выделения отдельных территорий из Ассамы. В некоторых случаях ключевое значение имели религиозные различия. Так, в 1966 году из состава штата Пенджаб был выделен штат Харьяна. Харьяна стал преимущественно хинди-говорящим и индуистским в религиозном отношении штатом, а в Пенджабе остались преимущественно пенджабцы и сикхи. Город Чандигарх, выделенный в союзную территорию, стал общей столицей Пенджаба и Харьяны.

Было и несколько особых случаев, которые тем не менее также вписываются в этнический принцип создания штатов. В 1961 г. Индия провела военную операцию и установила контроль над Гоа, а также другими португальскими колониями Даман и Диу. Там были созданы союзные территории, а в 1987 г. Гоа получил статус штата. В 1974 году на спорных с Китаем территориях и части Ассамы создана союзная территория Аруначал-Прадеш (в 1987 получил статус штата). В 1975 году к Индии на правах штата был присоединён ранее сохранявший независимость Сикким.

В 2000 году образованы 3 новых штата: Джаркханд (выделен из штата Бихар), Чхаттисгарх (выделен из штата Мадхья-Прадеш) и Уттаранчал (выделен из штата Уттар-Прадеш), однако считать их этническими нет оснований. Последняя реформа административно-территориального деления – после длительного движения урдуговорящих мусульман в 2014 году штат Телангана был выделен из Андхра-Прадеша.

Таким образом, из 29 ныне существующих индийских штатов, с точки зрения а) характера (паттерна) создания штата; б) этно-лингвистического состава; в) преференций в отношении языков титульных групп 20 можно отнести к этническим региональным автономиям (см. таблицу 2, Телангана не включена).

Таблица 2. Этнические штаты Индии

Название штата	Год создания	Официальные языки (основные / дополнительные)	Особенности создания
Ассам	1950	ассамский / бенгальский, бодо	Этнический характер приобрел после выделения из него нескольких штатов
Андхра-Прадеш	1953	телугу / урду, ория	Изначально возник как языковой штат
Аруначал-Прадеш	1974 / 1987	английский	Этнически специфичен (тибетские народы), в силу этого официальный язык штата – английский, спорная территория Индии и Китая, присоединен в результате войны
Гоа	1961 / 1987	конкани / марати, каннада	Как союзная территория – не на этнической основе, а вследствие присоединения португальских колоний, как штат – было этнически окрашенное движение за создание штата
Гуджарат	1960	гуджирати, хинди	Создавался как этнолингвистический в результате раздела в 1960 года Бомбея
Джаму и Кашмир	1950	урду	Изначально при разделе между Индией и Пакистаном спорная и этнически специфическая территория
Западная Бенгалия	1950	бенгальский / непальский	Историко-языковая область, но религия была разной, после распада Британской Индии в 1947 году, Бенгалия была разделена по религиозному признаку. Западная часть региона была присоединена к Индии (под названием Западная Бенгалия), в то время как восточная часть присоединилась к Пакистану
Карнатака	1950	каннада / маяламский, тамильский, урду, телугу	Изначально не как языковой, а исторически одно из индийских государств (Княжество Майсур), но с 1956 в результате реорганизации приобрел явно этно-лингвистический характер
Керала	1956	маяламский / английский, тамильский, каннада	Изначально возник как языковой штат и основным определением границы являлось распространение языка малаялам.

Манипур	1956 / 1972	манипури	Создан как этнический в результате выделения из Ассама
Махараштра	1960	марати	Создавался как этнолингвистический в результате раздела в 1960 года Бомбея
Мегхалайя	1972	английский / кхаси, гаро	Создан как этнический в результате выделения из Ассама
Мизорам	1972 / 1987	английский / мизо	Создан как этнический в результате выделения из Ассама
Нагаленд	1963	английский	Создан как этнический в результате борьбы различных племен за самоопределение, английский язык выбран как официальный вследствие большого количества племенных языков
Орисса	1950 ²	ория	Бывшая британская провинция, населена преимущественно говорящими на индо-арийском языке ория
Пенджаб	1950	пенджаби	Этническим по существу стал после отделения из него индуистской и хиндиязычной Харьяны
Сикким	1975	английский / непали, лепча, бхотиа	Этнически специфичен, был протекторатом Британской империи, после ее распада сохранял независимость, присоединен к Индии
Тамилнад	1950	тамильский	Изначально не как языковой, а историческая британская провинция (Мадрас), но после отделения в 1953 г. Андхры приобрел явно этнические черты
Трипура	1956 / 1972	английский / бенгальский кокборок	Был создан как специфическая в этнолингвистическом отношении территория (индуисты, индоарии), которая находится в окружении иных (тибето-бирманских) этнических групп

Источник: Benedikter T. Language Policy and Linguistic Minorities in India: An Appraisal of the Linguistic Rights of Minorities in India. Bolzano: EURAC Research, 2013. P. 48).

Следует отметить, что есть несколько штатов (Бихар, Раджастан), которые невозможно однозначно отнести к этническим либо неэтническим, поскольку эти языки по-разному интерпретируются исследователями. Тем не менее, большинство специалистов интерпретируют их как диалекты хинди, а не как самостоятельные языки.

² В 1950 г. Конституция вступила в силу, фактически штаты, год создания которых отмечен как 1950 г., были созданы в 1947 г. после получения Индией независимости.

Что касается союзных территорий, из 7 ныне существующих 2 – крупные города: столичный Дели и уже упомянутый выше Чандигарх. Еще 3 – бывшие колонии: португальские еще в 1961 г. были объединены в 2 союзные территории – Dadra and Nagar Haveli и Daman and Diu, а французские – в союзную территорию Puducherry. Последние 2 союзные территории – острова: 1) Андаманские и Никобарские 2) Ланшадвип, мусульманское население которого в ходе раздела территорий между Индией и Пакистаном по ряду обстоятельств оказалось «не в своем государстве».

Конституция Индии (Конституция Индии, 2003) предусматривает широкий спектр институциональных механизмов и процедур, которые позволяют обеспечить, с одной стороны, относительно высокую степень централизации федерации (исполнительной, законодательной и финансовой), а, с другой, относительно широкую автономию этнических, языковых, религиозных групп как на субфедеральном, так и субрегиональном уровнях.

Основной закон (часть 1) четко прописывает законодательные компетенции федерального (союзного) правительства и парламента, полномочия и компетенции штатов, а также предметы совместного ведения.

«К ведению федерального правительства относятся внешняя и оборонная политика, телекоммуникации, железные дороги, налогообложение в промышленности и в сфере услуг, валютное регулирование (всего 97 положений). Штаты могут законодательствовать (и проводить в жизнь соответствующие решения) в том, что касается поддержания правопорядка, налогообложения в сельском хозяйстве и тому подобного (всего 66 положений). Кроме того, исключительно в ведении федерального правительства находятся вопросы создания и/или упразднения штатов, изменения их границ и слияния штатов. В сфере совместного ведения (уголовное и брачное законодательство, экономическое и социальное планирование, социальное обеспечение, образование, демографический контроль и тому подобного – всего 47 положений) решения федеральных правительства и парламента имеют приоритет. В случае если какой-то предмет ведения не указан в конституции, он автоматически относится к сфере ведения федерального правительства. Кроме того, оно может создавать и прекращать существование союзных территорий. Таким образом, конституция обеспечивает значительную (преобладающую) роль Центра в индийской федеральной системе» (Индия).

В Индии достаточно развит институт федерального вмешательства. «В Индии на территориях субъектов Индийского Союза президентское правление вводилось более 70 раз. Согласно ст. 365 Конституции Индийского Союза введение президентского правления на территории штата возможно в случае, если президент Союза приходит к убеждению, что управление штата не может осуществляться в соответствии с Конституцией, когда "какой-либо штат не подчинится

распоряжениям или не проведет в жизнь распоряжения, данные Союзом в порядке осуществления им исполнительной власти на основании какого-либо из положений Конституции"» (Барциц).

«Индийская федерация не только централизованная, но и в определенной мере *асимметричная федерация*. По конституции все штаты имеют единый правовой статус в союзе, но на деле их правовое положение и полномочия неодинаковы. В составе федерации имеется, по существу, три рода штатов: 1) штаты, которые пользуются наибольшими правами (упомянутый штат Джамму и Кашмир, на который, помимо указанных выше преимуществ, не распро страняются и некоторые положения индийской конституции, а также штат Сикким – ранее не входившее в состав Индии бывшее обособленное княжество, законы в отношении которого парламент может принимать только с согласия legislatury штата); 2) штаты, занимающие обычное правовое положение (подавляющее большинство); 3) некоторые штаты Северо-востока страны – Нагаленд, Мизорам, Ассам, Манипур и Аруначал Прадеш, для которых в Конституции (статьи 370 и 372) предусмотрены некоторые специальные возможности. Им разрешается отступать от федеральных законов в регулировании отношений, касающихся местных дел (пользование лесами, рыбная ловля и др.). Эти сферы могут регулироваться с учетом местных обычаев (в этих штатах значительную долю населения составляют так называемые списочные племена и касты – *scheduley casts and schedule tribes*). Асимметрия выражается и в том, что представительство штатов в верхней палате неодинаково (от 1 до 34 представителей) и зависит прежде всего от численности населения, хотя и не пропорционально ему» (Индийский федерализм).

Союзные территории обладают меньшей автономией. «Во главе этих образований – назначенные из Центра чиновники (министры), лейтенант-губернаторы, утверждаемые президентом. Тем не менее, 2 из 7 союзных территорий (Дели и Пондишери) имеют выборную законодательную ассамблею.

Конституционный дизайн. По форме правления Индия является парламентской республикой. Конституционный дизайн соответствует британской (вестминстерской) системе.

Парламент состоит из двух палат. Нижняя палата - Лок Сабха (Народная палата) избирается сроком на 5 лет на прямых выборах, по результатам которых формируется правительство. Выборы проходят по плюральной системе (*first past the post*) в одномандатных округах.

Ст. 81 Конституции устанавливает максимальный размер Народной палаты в 552 депутата (до 530 депутатов избираются от штатов, до 20 депутатов от союзных территорий, 2 депутата могут быть назначены президентом для представления интересов индийцев британского происхождения). В настоящее время 84 места (15,47%) зарезервированы за списочными кастами (*Scheduled Castes*) и 47 мест (8,66%) за списочными племенами (*Scheduled Tribes*), поддерживающими

традиционный образ жизни, которых чистые индусы считают нечистыми (Пахомов, 2016)³. Стоит отметить, что «резервируются места и на уровне штатов (процент зарезервированных мест здесь зависит от числа членов списочных каст и племен, проживающих в регионе)» (Пахомов, 2016)

Верхняя палата - Совет штатов (ст. 80) – формируется косвенным путём: члены легислатур штатов и союзных территорий Индии избирают 233 члена Совета, остальных 12 членов номинирует Президент. Число членов Совета от каждого штата зависит от численности населения (к примеру, 31 от штата Уттар-Прадеш и 1 от Нагаленда).

Президент Индии (Раштрапати), по большей части, выполняет представительские функции, формально утверждая постановления правительства. Президент избирается сроком на пять лет членами коллегии выборщиков, состоящей из: а) выборных членов обеих Палат Парламента и б) выборных членов Законодательных Собраний Штатов (ст. 54 Конституции). Есть должность вице-президента.

Ключевое значение в данной системе имеет правительство, формируемое по результатам выборов в нижнюю палату парламента. Премьер-министром может быть как лидер парламентской фракции партии большинства нижней палаты, так и лидер коалиции партий, имеющих большинство в Народной палате.

Конституционный дизайн на уровне штатов. Как и на федеральном уровне, на уровне штатов действует парламентская модель организации публичной власти. Федеральная (союзная) конституция регламентирует порядок формирования, организации и работы губернатора, правительства и легислатуры штатов. Губернаторы штатов назначаются президентом по представлению совета министров (ст.155 Конституции), но, как и президент, не руководит правительствами штатов. Правительства формируются по результатам выборов в легислатуры штатов, которые как и на федеральном уровне, проводятся раз в 5 лет.

Тем не менее, некоторое разнообразие в организации власти на региональном уровне допускается. Ст. 168 Конституции гласит, что в 6 штатах — *«Андрха Прадеш, Бихар, Карнатака, Махараштра, Уттар Прадеш, Тамил Наду, Телангана, Мадья Прадеш»* — законодательная власть представлена двухпалатными легислатурами» (вторые палаты — законодательные советы (хинди Vidhan Parishad), а в остальных штатах федерации — «однопалатными законодательными ассамблеями» (хинди Vidhan Sabha) (Constitution , 2015).

Субрегиональные этнические автономии. Особенность Индии заключается еще и в том, что здесь существуют несколько автономных образований

³ Конституция отменила кастовые привилегии (все граждане Индии равны), но победить кастовые предрассудки до сих пор не представляется возможным в силу укорененности кастовых традиций и фактического воспроизводства кастовой системы. Власти составляют кастовые списки, по ним резервируются места в органах власти, на госпредприятиях, в государственных вузах и т.п. Сегодня в список, попасть в который уже мечтают многие, на федеральном уровне внесено около 1100 каст (Пахомов, 2016).

«внутри» этнических штатов – всего 13. Большая их часть находится на Северо-Востоке – на территории тех штатов, которые отпочковались от Ассама. Вследствие высокой этнолингвистической раздробленности на территориях этих штатов достаточно компактно проживают мелкие этнические группы, которым в силу этого предоставлена территориальная автономия суб-регионального уровня.

Мехгалайя – 3 (Garo Hills Autonomous District, Jaintia Hills Autonomous District, Khasi Hills Autonomous District)

Трипура – 1 (Tripura Tribal Areas Autonomous District)

Мизорам – 3 (Chakma Autonomous District, Lai Autonomous District, Mara Autonomous District)

Западная Бенгалия – 1 (Gorkhaland Territorial Administration)

Ассам – 3 автономии (Бодоленд, Karbi Anglong, Dima Hasao)

Кроме того, два суб-региональных этнических района созданы в Ладаке, штат *Джамму и Кашмир* – в Каргиле (Ladakh Autonomous Hill Development Council, Kargil) и Лехе (Ladakh Autonomous Hill Development Council, Leh).

Партийная система. В Индии несколько десятков политических партий (как общенациональных, так и региональных, этнорегиональных и т.д.). Тем не менее, более 40 лет (с 1947 г. до конца 1980-х гг.) в Индии была доминирующая партия – Индийский национальный конгресс, которая находилась постоянно у власти (за исключением короткого периода 1977-1980 гг.). Индийский национальный конгресс (ИНК) был основан в 1885 году и является старейшей партией Индии. Символическую и идеологическую основу ИНК составляют идеи Махатмы Ганди. «Суть гандийской идеологии довольно проста: сплочение индийского народа (независимо от конфессиональной принадлежности) и достижение благосостояния страны, каждого ее жителя» (Щипанова, 2006, стр. 147). После убийства Ганди в 1948 году индийцы негласно возвели его в ранг святых. «Поскольку члены семьи Ганди – Неру – и стоят во главе ИНК, эта партия пользуется популярностью и на протяжении практически 80 лет не сдает своих позиций» (Щипанова, 2006, стр. 148).

В 1989 г., однако, ИНК проиграл выборы, и Индия вступила в период нестабильности, когда правительства часто менялись вследствие неустойчивости политических коалиций. Тем не менее, к концу 1990-х гг. ситуация стабилизировалась, и в настоящее время в стране утвердилась двухполюсная партийная система. Одним полюсом является ИНК, другим – Бхаратия джаната партия.

Бхаратия джаната партия (БДП) главная соперница создана в 1980 культурной индуусской организацией «Раштрию сваямсевак сангх» (РСС), которая в силу своего официального статуса не может принимать участие в политике. Н.Щипанова отмечает, что РСС обладает жесткой внутренней структурой; ею управляет сарсангхчалак (вождь), «причем каждый действующий глава сам назначает себе преемника, а не проводит выборы, где бы голосованием члены организации определили нового руководителя» (Щипанова, 2006, стр. 148).

Членство в РСС пожизненно, а организация фактически носит религиозно -национальный характер. Таким образом, БДП представляет интересы исключительно индусского большинства, а концепция хиндутвы («индийскости» или «индусскости») – одна из главнейших составляющих политической программы партии.

Накануне выборов 1999 г. БДП сформировала National Democratic Alliance (NDA - НДС), что позволило ей выиграть выборы и сформировать наконец после десятилетия нестабильности устойчивое правительство, которое удержалось у власти весь пятилетний срок полномочий.

На выборах 2004 г., однако, относительное большинство мест в парламенте получил ИНК, и ему удалось сформировать другой блок United Progressive Alliance (UPA – ОПС). Последующие выборы – 2009 и 2014 гг. - характеризуются борьбой этих двух коалиций, сменяющих друг друга у власти, что и позволяет говорить о двухполюсной системе (см. табл. 3). Правда, следует отметить, что на последних выборах 2014 г., когда правящая ИНК потерпела оглушительный провал, БДП смогла получить абсолютное большинство мест в парламенте. Тем не менее, по сложившейся уже в последние десятилетия практике правительство было сформировано коалицией (альянсом), победившем на выборах.

Таблица 3. Результаты выборов в нижнюю палату парламента Индии
(количество мандатов)

	1999	2004	2009	2014
National Democratic Alliance	270	181	159	336
В том числе БДП	182	138	116	282
United Progressive Alliance	-	218	262	48
В том числе ИНК	114	145	206	44
Всего:	543	543	543	543

Источник: Election Commission of India: Statistical Reports of General Elections to Statelegislative Assembly (Vidhansbha). – Retrieved from: http://eci.nic.in/eci_main1/ElectionStatistics.aspx (accessed: 3.05.2016)

2. История возникновения и развития этнической региональной автономии.

Краткая история ЭРА с момента возникновения до современности. История территории, на которой расположена современная Орисса (Одиша), является достаточно интересной с точки зрения формирования этнической идентичности народа Одия. Этничность как таковая для данной этнической группы оформляется к VIII-X в. н.э. и связана с формированием языка одия в его современном виде как синтеза диалектов нескольких племен, проживающих на территории современного штата. Однако при потере независимости в 1568 году границы этнической идентичности одия начинают размываться под внешним влиянием, и разделение области в результате системы британского колониального управления порождает внутриэтнические противоречия между Западной и Прибрежной Ориссой, которые дестабилизируют единую этническую идентичность. Данный процесс следует рассмотреть более подробно.

История человечества на территории современного штата Одиша датируется Палеолитической эрой: именно тогда начинают развиваться такие области как Маубхандж, Кеонджар, Сандагарх и Самбапур, Ачеулан – будущие составные части штата (Ghosh, 1990, P, 24). Со временем на территории Одиши сформировались такие арийские княжества как Калинга, Уткал и Одра, впоследствии объединившиеся. В III в. до н.э. данные княжества подверглись завоеванию короля Ашоки, с момента которого Одиша оказывается под оккупацией Империи Маурьев (Brief History of Odisha, 2011, p. 29).

Следующая эпоха в истории Одиши – управление короля Кхаравелы в первой половине второго века н.э., который расширил влияние Одиши на приграничные территории и увеличил ее площадь (Chattopadhyaya, 1974, p. 48). В последующие годы территория управляется несколькими княжескими династиями. С VIII по X вв. Одишей управляет династия Бхома-Кары, чье правление приходится на формирование современного языка территории – ория (Brief History of Odisha, 2011, p. 29), что в свою очередь является одним из наиболее сильных факторов, влияющих на формирование этнической идентичности.

Средневековая феодальная Одиша управлялась также несколькими династиями: Гаджапати (1435-1541), Бхой (1541-1557) и королем Мутунга Дева (1559-1568) (Brief History of Odisha, 2011, p. 30). С именем последнего связан один из самых трагических эпизодов в истории Одиши: со смертью Мутунга Девы в 1568 году Одиша была завоевана Империей Моголов и навсегда потеряла свою независимость (History of Odisha). С упадком Монгольской Империи территория Одиши была разделена под влиянием Бенгалии на востоке и Империи Маратхов на западе (Devi, 1992, p. 14).

После Второй Англо-Маратхской войны в 1803 году, в истории Одиши наступает новая стадия – период Британского колониализма (Devi, 1992, p. 14). Под британским колониальным господством ория была разделена на Британ-

скую (Западную) Ориссу (муниципальное правление) и Королевскую (Прибрежную) Ориссу (британское правление) (Nanda, 2007, p. 55). С этого же момента начинается мобилизация этнической идентичности одия: влияние высокопоставленных бенгальских шовинистов, идентифицирующих ория как диалект бенгальского языка, повышение влияния телугу в Мадрасском Президентстве стимулировало подъем националистического движения одия. Данное движение побудило британское правительство сформировать в 1936 году провинцию Орисса на лингвистической основе, включавшую Балассор, Кутак, Пури, Самбалпур, Ганжап и Баланпур (Nanda, 2007, p. 56), что, впрочем, не снизило накал этнической мобилизации. Нанда пишет, что «с 1938 до 1947 народные движения за национальную идентичность происходили под эгидой Orissa States People's Conference (OSPC) и Prajamandals (Народные Ассоциации), которые были сформированы для мобилизации общественной поддержки ради учреждения демократического правительства и интеграции языка ория в регионе» (Nanda, 2007, p. 56). Активное участие регион также принимал в борьбе за обретение Индией независимости (Brief History of Odisha, 2011, p. 29-30). Провозглашение независимости Индии и этническая мобилизация в Королевской Ориссе способствовали слиянию последней с провинцией Орисса. Благодаря активным действиям Х.К. Мэхэйтиба, лидера Конгресса и Премьер-министра Ориссы, 1 января 1948 обе части Ориссы были объединены в одну административную единицу на основании лингвистического единства, культурной и географической близости (Nanda, 2007, p. 56). Статус штата Орисса (позже – Одиша) был нормативно закреплен в 1950 г.

Несмотря на объединение, штат по-прежнему является разделенным на две части, что детерминировано британской колониальной системой управления: Прибрежная (Королевская) и Западная (Британская) части Ориссы отличаются историческим опытом, диалектными и речевыми формами, культурной спецификой, политическим статусом и социально-экономическим развитием (Nanda, 2007, p. 56), что дестабилизирует этническое единство ория.

Публично - правовой статус Ориссы в настоящее время является закрепленным конституционно. В частности, в действующей Конституции Индии Орисса включена в список административных единиц, именуемых штатами (Конституция Индии, 2003).

Kin-states and kin-groups. Ория (Одия) – являются этнической группой, определяемой по лингвистическому принципу. Язык ория относится к индийской группе индоевропейской языковой семьи (Сирица, 2006, с. 104). Численность Одия в штате Одиша составляет около 27 млн человек, а в Индии в целом на ория говорят по разным оценкам 55-60 млн человек (Odia people). Одия также проживают в таких штатах Индии как Андхра-Прадеш, Западная Бенгалия, Джаркханд, Чаттисгарх, Гуджарат и Карнатака (Odia people). Наиболее значительные диаспоры Одия вне территории Индии проживают на Яве и Суматре, в Бангладеш, Индонезии, США, Канаде, Австралии и Великобритании (Sahoo).

3. Общие характеристики ЭРА

Площадь территории штата 155707 км² (ERAD).

Численность населения. По данным национальной переписи 2001 численность населения Западной Бенгалии составляла 36804700 чел. (ERAD)

ВРП на душу населения: 1150 USD (2014) (India GDP per capita, 1960-2016).

Этнический состав населения ЭРА. Титульной группой для Ориссы является этническая группа Одия (ория), выделяемая по языковому признаку. Доля ориязычного населения на территории штата составляет 82,75% (Benedikter, 2013, p. 23). Большая часть представителей данной группы исповедует индуизм (94,4% от общей численности населения штата) (Ahuja, Varshney, 2005, p. 262). Штат Орисса является территорией, на которой концентрированно проживает ориязычное население Индии (см. табл. 4).

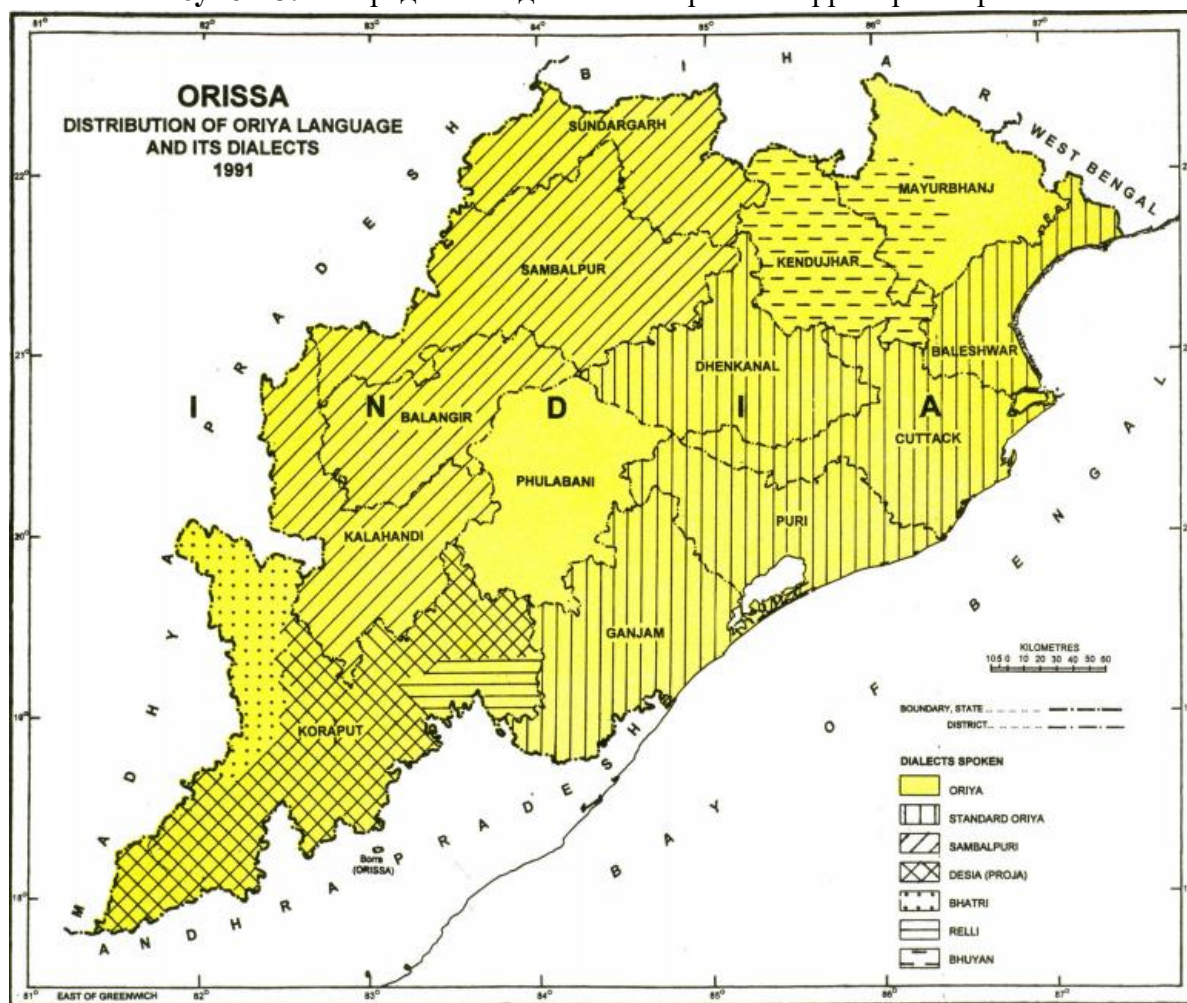
Таблица 4. Соотношение ориязычного населения в Индии и Ориссе, 2001

ORIYA (LANGUAGE)					ORIYA (MOTHER TONGUE)				
INDIA		Persons	Male	Female	INDIA		Persons	Male	Female
	T	28,061,313	14,305,077	13,756,236		T	27,586,476	14,069,069	13,517,407
R	24,388,823	12,298,079	12,090,744	R	23,954,396	12,082,328	11,872,068		
U	3,672,490	2,006,998	1,665,492	U	3,632,080	1,986,741	1,645,339		
ORISSA					ORISSA				
ORISSA		Persons	Male	Female	ORISSA		Persons	Male	Female
	T	26,199,346	13,310,374	12,888,972		T	25,908,888	13,166,266	12,742,622
R	23,063,312	11,624,489	11,438,823	R	22,794,744	11,491,317	11,303,427		
U	3,136,034	1,685,885	1,450,149	U	3,114,144	1,674,949	1,439,195		

Источник: Banthia J.K. Linguistic Survey of India. Orissa. URL: http://www.censusindia.gov.in/2011-documents/lis/ling_Orissa.html P. 25

Ориязычное население включает несколько племен, говорящих на разных диалектах ория (Kincaid). Лингвисты выделяют следующие диалекты языка ория: Самбалпури, Дезия, Хатри, Релли и Бхуян (см. рис. 3).

Рисунок 3. Распределение диалектов Ория на территории Ориссы



Источник: Banthia J.K. Linguistic Survey of India. Orissa. URL: http://www.censusindia.gov.in/2011-documents/lsi/ling_Orissa.html

Хинди-говорящее население Ориссы составляет 2,4%, телугу-говорящее население – 2,1% , а сантали-говорящее население – 2,09% от общей численности населения штата (Benedikter, 2013, 36).

Что касается конфессионального состава населения: помимо индуистов в штате представлены мусульмане (2,1% от численности населения) и христиане (2,4% от численности населения) (Ahuja, Varshney, 2005, p. 262).

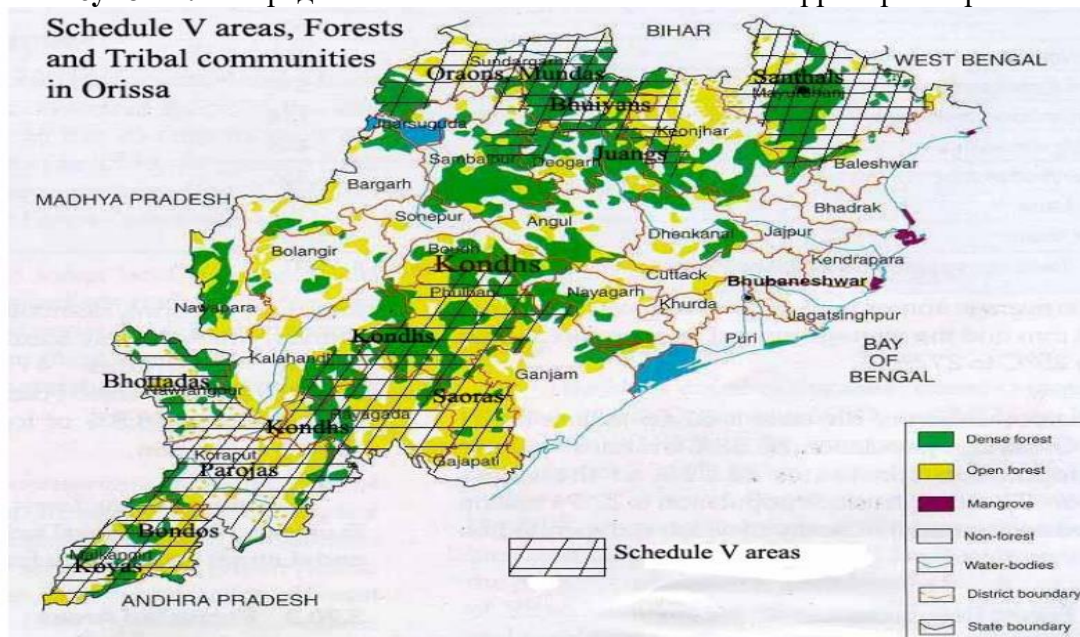
Современная Орисса является в целом монолингвальным и моноконфессиональным штатом с титульной группой Одия. Другие этнические группы в штате не являются многочисленными и территориально консолидированными.

Однако, историческое деление колониальной Ориссы на Западную и Прибрежную усложнило этническую спецификацию населения Ория. Дело в том, что на первый взгляд единая этническая группа Одия, исторически разделена на две области: культура Западной Ориссы, сформировавшаяся под влиянием племенных народов отличается не только диалектом (Саламбапури), но и культурной спецификой (привычками, верованиями, традициями и т.д.) (Nanda, 2007, p.

57). В результате этого, две региональные идентичности ория оказались существенно противопоставлены друг другу, и на данный момент отличаются не только в этническом, но и в политическом плане, что проявляется в доступности образования, уровне жизни населения, доступе к должностям и т.д. (Nanda, 2007, p. 58-59).

Численность списочных племен достигает 8,145 млн. человек (Orissa) (см. рис. 4).

Рисунок 4. Распределение племенного населения на территории Ориссы



Источник: Kumar K., Ranjan P., Soumendra C., Pradeep S., Behera M. Socio-Economic and Legal Study of Scheduled Tribes' Land in Orissa. URL: <http://siteresources.worldbank.org/INDIA/Resources/Kumar1.pdf>

62 племена, в общей сложности представляют собой 22,21% от общей численности населения в штате (Kumar).

Политико-институциональный дизайн ЭРА. Органы власти штата: губернатор, совет министров при губернаторе и легислатура (Конституция Индии, 2003, ч.4.). Губернатор назначается указом Президента (Конституция Индии, 2003, Ст. 155) по представлению региональной легислатуры, а Совет министров формируется губернатором по результатам выборов в региональную легислатуру (Конституция Индии, 2003, Ст. 164).

Легислатура формируется по плюральной системе. В настоящий момент, в Ориссе функционирует однопалатный парламент (Конституция Индии, 2003, Ст. 168), с численностью мандатов в 147 мест (Odisha Legislative Assembly). Полномочия данной легислатуры не отличаются от аналогичных полномочий в других штатах и закреплены конституционно (Конституция Индии, 2003, Ст. 246, Приложение 7).

Региональное правительство (совет министров) номинируется губернатором по представлению главного министра, который в свою очередь также назначается губернатором (Конституция Индии, 2003, Ст. 164). Губернатор назначает

Генерального адвоката штата и осуществляет надзор за судебными органами власти (Конституция Индии, 2003, Ст. 165).

Конституцией Индии предусмотрено учреждение в штате должности Министра, «ответственного за благосостояние племен, на которого, кроме того, может быть возложена ответственность за благосостояние каст, включенных в списки, и отсталых классов населения, а также любые другие функции» (Конституция Индии, 2003, Ст. 164).

Партийная система ЭРА. Региональный политический процесс в Ориссе можно охарактеризовать как специфичный по отношению в общенациональному хотя бы потому, что партийная система штата имеет значительные различия по отношению в национальной. Главной политической силой на территории штата является этно-региональная партия «Биджу Джаната Дал» (Biju Janata Dal), образованная в 1997 г. С 2000 г. эта партия принимает активное участие в формировании Правительства штата: сначала в коалиции с общенациональной «Бхаратия Джаната Партия» (с 2000 по 2009 г.), а затем единолично являясь правящей партией (с 2009 г. по настоящее время) (Odisha Legislative Assembly). Кроме того, в электоральных циклах 2000-2004 и 2004-2009 в региональном парламенте представлены такие этно-региональные партии как «Jharkhand Mukti Morcha» и «Orissa Gana Parishad». В 2015 г. этно-региональной партией «Samata Kranti Dal» также было выиграно 1 место в легислатуре штата.

В регионе также имеют высокую степень влияния такие общенациональные партии как «Бхаратия Джаната Партия» и «Индийский Национальный Конгресс», кроме того представлены несколько малых общенациональных партий (см. табл.5).

Таблица 5. Партийная система Ориссы, 2000-2014 гг.

Партия	2000-2004	2004-2009	2009-2014	2014 – н.в.
Общенациональные партии	68	72	38	27
Bharatiya Janata Party	38	32	6	10
Communist Party of India	1	1	1	0
Communist Party of India (Marxist)	1	1	0	1
Indian National Congress	26	38	27	16
Janata Dal (Secular)	1	0	0	0
All India Trinamool Congress	1	0	0	0
Nationalist Congress Party	0	0	4	0
Этнорегиональные партии	71	67	103	118
Biju Janata Dal	68	61	103	117
Jharkhand Mukti Morcha	3	4	0	0

Orissa Gana Parishad	0	2	0	0
Samata Kranti Dal	0	0	0	1

Источник: Election Commission of India: Statistical Reports of General Elections to Statelegislative Assembly (Vidhansbha). – Retrieved from: http://eci.nic.in/eci_main1/ElectionStatistics.aspx (accessed: 3.05.2016)

Данные, представленные в таблице, показывают, что доля этно-региональных партий в легислатуре Ориссы существенно возрастает. Учитывая тот факт, что возрастает и значимость «Биджу Джаната Дал» в формировании правительства штата, можно сделать вывод о высокой степени специфичности регионального политического процесса в Ориссе.

4. Преференциальные политики и взаимоотношения по линии «центр – регион – титульная этническая группа»

Взаимоотношения по линии «ЭРА – национальное государство». Индия, по определению А. Лейпхарта (Lijphart, 1996), является централизованной, но тем не менее консоциативной демократией, где закреплено представительство этнических групп в общенациональных органах власти, в том числе, Парламенте. Индийский парламент является двухпалатным, его нижняя палата (Народная палата) является палатой представителей, избираемых по плюральной системе (Конституция Индии, 2003, Ст. 81), а верхняя палата (Совет штатов) номинируется легислатурами штатов по конституционно закрепленной квоте (Конституция Индии, 2003, Ст. 80). Орисса, таким образом, представлена в обеих палатах. Степень представительства пропорционально соответствует численности населения региона (Конституция Индии, 2003, Ст. 81, п.2). В соответствии с Конституцией, в Совет штатов избираются 10 представителей от Ориссы (Конституция Индии, 2003, Ст. 80, Приложение 4).

От Ориссы избирается непосредственно 21 депутат нижней палаты (Election Commission of India). Из 21 депутата, 8 избираются по квотам Scheduled Cast (3) и Scheduled Tribes (5). Речь идет о следующих избирательных округах штата: Сундергарх (доля племенного населения более 50%, среди которых племена: Кисан, Топпо, Агария, Мундари и др.) (Sundergarh District), Кеонджар (12%: Бадхуди, Гонг, Джанг, Кесан, Сандал и т.д.) (Tribes of Keonjhar district), Маурбхандж (57,67%, среди которых крупнейшие – Сантали, Колха, Бхумия, Гонд, Бадхуди, Мунда и Лодха) (Tribes of Mayurbhanj...), Набарангпур (Параджа, Гондхас, Гадава) (Nabarangpur district), Корапут (Бхатри, Бхунья) (Koraput district).

Представительство этнических групп в общенациональной политике в Индии осуществляется посредством деятельности этнических партий. Следует отметить, что партийное представительство Ориссы в Народной палате в течение исследуемого периода стабильно возрастает. Значимым представителем штата в течение последних четырех электоральных циклов является партия «Биджу Джаната Дал» (см. табл. 6)

Таблица 6. Партийное представительство Ориссы в Народной палате Индии 1999-2014.

Партия	1999-2004	2004 -2009	2009-2014	2014 г. -
Biju Janata Dal	10	11	14	20
Indian National Congress	2	2	6	-
Bharatya Janata Party	9	7	-	1
Communist Party of India	-	-	1	-
Others	-	1	-	-

Источник: Election Commission of India: Statistical Reports of General Elections to Statelegislative Assembly (Vidhansbha). – Retrieved from: http://eci.nic.in/eci_main1/ElectionStatistics.aspx (accessed: 3.05.2016)

Из данных, представленных выше следует, что политической партией, представляющей интересы штата в национальных органах власти является партия Биджу Джаната Дал. Данная партия была создана в 1997 году, а среди ее целей обозначено построение штата Орисса на основании идентичности Одия, а также всестороннее развитие и повышения благосостояния Одиши и ее народа (Official Site of Biju Janata Dal).

Представительство того или иного региона в Правительстве федерации нормативно не закреплено. Однако А.Лейпхарт отмечает, что правительственные кабинеты в Индии приближены к пропорциональному этническому представительству (Lijphart, 1996, p. 261). Однако, в период с 1999 г. этно-региональная партия Ориссы «Биджу Джаната Дал» ни разу не входила в национальное коалиционное правительство (Union Council of Ministers), следовательно, если этническое представительство ория в национальном правительстве и существует, то за счет участия данной группы в общенациональных партиях Индии, на неформальной основе и через партийные списки.

Самостоятельность ЭРА. Автономия Одиши закреплена конституционно, а специфики автономии по отношению к другим штатам не наблюдается (Конституция Индии, 2003, Приложение 1). Характеристики данной автономии совпадают с обще индийскими параметрами.

«Особые права» для титульных этнических групп, связанные с их этнической спецификой.

Преференциальные политики: взаимоотношения по линии по линии «регион – этнические группы». Регламентирование сохранения и защиты прав этнических групп в регионе на данный момент находится полностью в юрисдикции федерального правительства. В частности, инструментом такового является Комиссия языковых меньшинств, статус которой закреплён в Конституции государства (ст.350) (Mitra, 2001, p. 57).

Штат имеет полномочия в оформлении дизайна этнической политики. В 1967 году в Ориссе был ратифицирован закон «О свободе религии». Согласно данному закону «все лица, собирающиеся принять другую религию, должны сообщить об этом местным властям, в противном случае им грозит штраф; все лица, пытающиеся обратиться в свою религию других «посредством обмана, мошенничества и обольщения», наказываются тюремным заключением или штрафом; наказание для обратившего возрастает, если он принадлежит к низшей касте, является женщиной или несовершеннолетним» (Мухаметзянова-Дуггал, 2015, стр. 116). Данный закон существенно ограничивает право населения штата на свободу вероисповедания.

Кроме того, взаимодействие региона и не-титульных этнических групп в штате реализуется по линии: «регион – списочные племена». Для защиты прав племен в штате принят нормативно-правовой акт, который «предусматривает содействие наиболее слабым группам населения в области образования, эконо-

мики, защиту от социальной несправедливости и всех форм эксплуатации» (Яковлев, 2012, стр. 88-89). Однако исследователями отмечается, что уровень жизни 72% представителей племенных групп ниже уровня бедности, а в целом данная группа является наиболее маргинализованной в штате (Kumar, p.5, 8).

Несмотря на императивную меру по сохранению и гарантии прав этнических меньшинств на территории индийский штатов, Орисса отличается степенью ущемления прав не-титульных меньшинств, в большей степени, на конфессиональном основании.

5. Конфликты и механизмы взаимодействия между органами публичной власти и этническими группами.

Конфликты. Conflict Barometer не фиксирует конфликт в Ориссе.

Публичные дискуссии. В Ориссе основной темой вокруг которой развиваются публичные дискуссии о перераспределении власти в регионе, является различие между Одия Прибрежной Ориссы и Ория-Самбалпури Западной Ориссы. Культурные и лингвистические различия, описанные выше, в сочетании с политической дискриминацией и низким уровнем экономического развития Западной Ориссы катализируют сепаратистские движения на ее территории (Nanda, 2007, p. 57-59). На данный момент данные движения можно условно разделить на две категории: движение за автономию и сепаратистское движение. Первое выступает преимущественно за автономию политического процесса на территории Ориссы и соблюдение равенства между Западной и Прибрежной Ориссой (Nanda, 2007, p. 60). Активисты движения считают, что региональное правительство сделало очень мало для сохранения и продвижения речи Самбалпури и культуры западной Ориссы. В знак протеста против дискриминации организации «Самбалпури Легхак Сангх» и «Кошали Бхаса Сахитя Паришад» выдвигают следующие требования:

1. Признание официального статуса языка Самбалпури и его отличия от официального Ория;
2. Правительственный патронаж культурного и литературного наследия Самбалпури;
3. Продвижение культурных традиций Самбалпури;
4. Теле- и радиовещание на языке Самбалпури (Nanda, 2007, p. 60).

Сепаратистское движение, в свою очередь, добивается отделения Западной Ориссы от Прибрежной и создания на их территории двух равноправных и автономных друг от друга штатов. Дело в том, что сторонники сепаратизма признают существование отличительной национальной идентичности представителей Одия в Западной Ориссе и характеризуют их как национальную идентичность «Кошали» (Nanda, 2007, p. 60).

Стоит отметить, что наличие серьезных дискуссий на почве этнической идентичности и распределения власти в регионе существенно влияет на целостность штата. Существование сепаратистского движения ставит под вопрос будущее Ориссы как единого штата.

Кроме того, для штата характерно наличие межконфессиональных противоречий. «Только в 1999 г. произошло по различным данным от 90 до 150 атак на христиан, в основном в штатах Орисса и Гуджарат, где проживает особенно много христиан» (Атнашев, Овчинников, 2013).

Механизмы взаимодействия. Наиболее значимым из механизмов взаимодействия центра и региона является Комиссия по делам языковых меньшинств, статус которой закреплен конституционно. Данная комиссия, при исполнении

функции защиты лингвистических меньшинств, взаимодействует как с представителями ориязычной группы, так и других этнических групп в составе региона. Однако исследователями отмечается факт серьезного ущемления прав титульной этнической группы в регионе, ввиду ее разнородности, обусловленной историческим опытом.

В целом, можно сделать вывод о том, что механизмы взаимодействия центра и региона складываются из сочетания формальных и неформальных практик, однако все они закреплены скорее на федеральном уровне, нежели являются инициативой самого штата.

Приложение I

Вопросы, отнесенные к компетенции Союза

1. Оборона; армия, ее организация, функционирование, финансирование и т.п.; разведка, госбезопасность; борьба с терроризмом и пиратством
2. Атомная энергетика; ВПК; нефтяная отрасль промышленности; горнорудная, калийная отрасли промышленности; транспортная инфраструктура (железные дороги, объявленные законом дорогами национального значения шоссейные дороги); морское судоходство и навигация во внутренних водах; Порты, которые объявлены законом главными портами, вопросы организации функционирования портов; воздушные пути; маяки и их обслуживание, диспетчерская служба авиации; аэродром; организация обучения и подготовки летного состава и регулирование такого обучения и подготовки, предусмотренного Штатами
3. Почта, телеграф, телефон, радио, беспроводная связь
4. Внешний суверенитет: внешняя политика и международные отношения; дипломатическая служба, консульское и торговое представительство; представительство в ООН; внешняя торговля; таможня, таможенные сборы, экспортные сборы и акцизы (на табак и другие товары, производимые или вырабатываемые в Индии, за исключением спиртных напитков, потребляемых людьми, опиума, индийской конопли и других наркотиков, но включая медицинские и парфюмерные препараты, содержащие спирт и любые вещества, указанные в подпункте "b" настоящего пункта).
5. Внутренний суверенитет: вопросы гражданства, экстрадиции, визовая политика
6. Имущество Союза и доход от него; в случае если оно расположено на территории штата, то распоряжение им осуществляется с соблюдением законодательства штата (за исключением случаев, когда Парламент законом предусматривает иное); суды по опеке над недвижимым имуществом Правителей Индийских княжеств
7. Госдолг; монетарная политика; иностранное заимствование; РФС; регистрация, лицензирование финансовых институтов и учреждение; торговые отношения между штатами; банковское дело и ценные бумаги; страхование; налоги (подходный за исключением доходов с сельского хозяйства, налог на прибыль, налог на общую стоимость активов, налоги на капиталы компаний; имущественный налог, за исключением налога с сельскохозяйственных земель; транспортный налог, налог с финансовых операций); сборы, относящиеся к наследованию имущества, за исключением сельскохозяйственных земель, гербовый сбор.
8. Регистрация, регулирование деятельности и ликвидация коммерческих, и некоммерческих корпораций, деятельность которых не ограничивается пределами одного Штата (за исключением университетов)
9. Правительственные лотереи, в т.ч. организуемые правительством штата;
10. Патенты; стандартизация;

11. Отрасли промышленности, контроль над которыми со стороны Союза Парламент законом объявил целесообразным в публичных интересах
12. Регулирование и развитие межштатных рек и речных бассейнов в пределах, в которых такой контроль над регулированием и развитием со стороны Союза определен законом Парламента как целесообразный в публичных интересах; рыболовство и рыбный промысел вне пределов территориальных вод
13. Выращивание мака, производство опиума и продажа опиума на экспорт
14. Лицензирование демонстрации кинофильмов
15. Решение межотраслевых споров, в т.ч. между работниками и работодателями;
16. Учреждения культуры и памятники национального масштаба (список); учреждения образования, в т.ч. университеты национального значения (список), федеральные бюджетные учреждения по подготовке научно-технических кадров; вопросы стандартизации образования;
17. Перепись населения; топография, метеослужба
18. Госслужба; пенсионная система
19. Выборы в Парламент, легислатуры штатов, президента страны, его заместителя, формирование избирательной комиссии; финансовое обеспечение депутатов парламента и легислатур штатов, президента, правительства; контроль-ревизионная проверка отчетности союза и штатов; формирование и регулирование деятельности высшего суда, его финансовое обеспечение,
20. Распространение полномочий и юрисдикции полицейских чинов какого-либо Штата на любую территорию за пределами этого Штата, но без предоставления, однако, права полиции одного Штата распространять полномочия и юрисдикцию на какой-либо территории за пределами этого Штата без согласия на то Правительства Штата, в пределах которого такая территория расположена; распространение полномочий и юрисдикции полицейских чинов какого-либо

Перечень II. Вопросы, отнесенные к компетенции Штатов

1. Полиция (включая железнодорожную и сельскую полицию)
2. Процедура в суде по делам ренты и налогов; судебные издержки, взимаемые во всех судах, за исключением Верховного суда.
3. Тюрьмы, исправительные учреждения для малолетних, Борстальские учреждения и другие учреждения подобного характера, а также лица, заключенные в них; соглашения с другими Штатами о пользовании тюрьмами и другими учреждениями.
4. МСУ Местное управление
5. Здравоохранение и санитария; больницы и аптеки; социальная политика; регулирование оказания ритуальных услуг;
6. Торговля и коммерческая деятельность в пределах Штата
7. Газ и газовые заводы
8. Регистрация, регулирование и ликвидация корпораций, университетов, не указанных в перечне I,

9. Предприятия, земли и здания, принадлежащие Штату или находящиеся во владении Штата
10. Сельское хозяйство, включая сельскохозяйственное образование и исследования в области сельского хозяйства; скотоводство, ветеринарное обучение и практика; рыбный промысел; земля, т.е. права на землю или права, связанные с землей; аренда земли, включая отношения между земельным собственником и арендатором, а также взимание ренты; передача и отчуждение Производство, владение, перевозка, покупка и продажа спиртных напитков.
11. Учреждения культуры, финансируемые штатом;
12. Найденные клады; пари и азартные игры
13. Транспортная инфраструктура, не указанная в перечне I; муниципальные трамвайные пути; канатные дороги, внутренние водные пути и передвижение по ним
14. Выборы в Легислатуру Штата с соблюдением положений любого закона, изданного Парламентом; Жалованье и содержание депутатов легислатуры, членов правительства штата; их права, привилегии и иммунитеты.
15. Пенсии Штата; госдолг Штата
16. Доход с земли (налоги с сельскохозяйственных доходов, сборы в связи с наследованием сельскохозяйственных земель, сборы с сельскохозяйственных земельных владений) налог на недвижимое имущество (на земли и здания); налоги на право разработки полезных ископаемых; акцизные сборы с товаров, производимых в Штате; налоги на ввозимые в какую-либо местность товары, предназначенные для потребления, использования или продажи в данной местности; налоги на потребление или продажу электроэнергии; налоги на продажу и покупку товаров, за исключением газет; налоги с товаров и пассажиров, перевозимых по дорогам или по внутренним водным путям; налоги на животных и на лодки; налоги на профессии, ремесла, промысел и работу по найму; подушевой налог; налоги на предметы роскоши, включая налоги на развлечения, увеселения, пари и азартные игры.

Перечень III. Вопросы совместной компетенции Союза и Штатов

1. Уголовное право; уголовный процесс; превентивное заключение по причинам, связанным с безопасностью какого-либо Штата, поддержанием публичного порядка или обеспечением снабжения и служб, имеющих существенное значение для общества; лица, подвергаемые такому заключению; перемещение из одного Штата в другой Штат заключенных, обвиняемых и лиц, подвергнутых превентивному заключению; бродяжничество; бродячие и кочевые племена
2. Гражданское право, семейное право, трудовое право; гражданские процесс.
3. Правонарушение, преследуемое в исковом порядке.
4. Банкротство и несостоятельность; доверительная собственность и распоряжение собственностью на доверительных началах.

5. Душевная болезнь и слабоумие, включая места для содержания и лечения душевнобольных и слабоумных
6. Вопросы экологии; фальсификация продуктов питания и других товаров; санитарная служба
7. Наркотики и яды, с соблюдением положений перечня I в отношении опиума.
8. Экономическое и социальное планирование; демографическая политика; ЗАГС.
9. Коммерческие и промышленные монополии, синдикаты и тресты; Профессиональные союзы; конфликты в промышленности и трудовые конфликты; социальное обеспечение и социальное страхование; занятость и безработица; образование с соблюдением положений перечня I.
10. Благотворительность и благотворительные учреждения, благотворительные и религиозные пожертвования и религиозные учреждения.
11. Порты, за исключением тех включенный в перечень I; судоходство и навигация на внутренних водных путях на судах с механическими двигателями и правила движения на таких водных путях.
12. Контроль над ценами.
13. Археологические раскопки и памятники, кроме имеющих национальное значение.

Список литературы

- Ahuja A., Varshney A. Antecedent Nationhood, Subsequent Statehood: Explaining the relative Success of Indian Federalism. In: Sustainable Peace: Power and Democracy after Civil Wars. NY: Cornell University Press, 2005.
- Alesina A., Devleeschauwer A., Easterly W., Kurlat S., Wacziarg R. (2002). Fractionalization. doi:10.1023/A:1024471506938
- All Members Party-wise List. (2016). In: House of people of Parliament of India. URL: <http://164.100.47.192/Loksabha/Members/PartywiseList.aspx> (accessed: 27.03.2016)
- Banthia J.K. Linguistic Survey of India. Orissa. URL: http://www.censusindia.gov.in/2011-documents/lsi/ling_Orissa.html
- Benedikter T. Language Policy and Linguistic Minorities in India: An Appraisal of the Linguistic Rights of Minorities in India. Bolzano: EURAC Research, 2013. 232 p
- Brief History of Odisha // Odisha Reference Annual. 2011. URL: <http://odisha.gov.in/e-magazine/orissaannualreference/ORR-2011/pdf/29-30.pdf>
- Chattopadhyaya S. Some Early Dynasties of South India. Motilal Banarsidass, 1974.
- CLM Report №51. Commissioner for Linguistic Minorities. New Delhi, 2015. URL: <http://www.nclm.nic.in/shared/linkimages/NCLM51stReport.pdf> (accessed: 27.03.2016)
- Country Comparison: Population. (2015). In: the World Factbook. URL: <https://www.cia.gov/library/publications/the-world-factbook/rankorder/2119rank.html#in> (accessed: 27.03.2016)
- Current Members of Parliament of India – Lok Sabha, Rajya Sabha, MPs. (2016). Retrieved May 5, 2016, from <http://recruitmentresult.com/current-members-of-parliament-of-india>
- Devi B. Some Aspects of British Administration in Orissa (1912–1936). Academic Foundation, 1992.
- Election Commission of India: Statistical Reports of General Elections to Statelegislative Assembly (Vidhansbha). – Retrieved from: http://eci.nic.in/eci_main1/ElectionStatistics.aspx (accessed: 3.05.2016)
- ERAD. База данных. URL: <http://identityworld.ru/index/database/0-21>
- Ghosh A. An Encyclopedia of Indian Archaeology. E.J. Brill, 1990.
- History of Orissa. URL: <http://www.cohands.in/handmadepages/pdf/201.pdf>
- India GDP per capita 1960-2016. (2014). In: Trading Economics. URL: <http://www.tradingeconomics.com/india/gdp-per-capita> (accessed: 27.03.2016)
- India. (2015). In: World Factbook. URL: the World Fact Book. URL: <https://www.cia.gov/library/publications/the-world-factbook/geos/in.html>(accessed: 27.03.2016) (accessed: 27.03.2016)

Indian states by GDP per capita. (2014). In: Statistics Times. URL: <http://statisticstimes.com/economy/gdp-capita-of-indian-states.php> (accessed: 30.04.2016)

Kincaid J., Chattopadhyay R. Policy Issues in Federalism International Perspectives. URL: http://s3.amazonaws.com/academia.edu.documents/8136603/intconfed-india-2007-vol-5.pdf?AWSAccessKeyId=AKIAJ56TQJRTWSMTNPEA&Expires=1469178008&Signature=H2byW%2B%2BWL%2FTsIL9pY1tD%2BQkdlQg%3D&response-content-disposition=inline%3B%20filename%3DPolicy_as_Instrument_for_Reconciling_Div.pdf#page=25

Koraput district. In: Wikipedia.org. URL: https://en.wikipedia.org/wiki/Koraput_district#Demographics

Kumar K., Ranjan P., Soumendra C., Pradeep S., Behera M. Socio-Economic and Legal Study of Scheduled Tribes' Land in Orissa. URL: <http://sitersources.worldbank.org/INTINDIA/Resources/Kumar1.pdf>

Lijphart A. The Puzzle of Indian Democracy: A Consociational Interpretation. // The American Political Science Review. 1996. Vol. 90. No. 2.

List of political parties participated. (2014). In: Election Commission of India. URL: http://eci.nic.in/eci_main1/GE2014/ge.html (accessed: 3.05.2016)

Lustick I.S., Miodownik D., Eidelson R. J. Secessionism in Multicultural States: Does Sharing Power Prevent or Encourage It? // American Political Science Review. 2004. Vol. 98. No. 2

Maps of Lok Sabha GE 2004 Results. (2004). In: Election Commission of India. URL: http://eci.nic.in/eci_main/election_maps/Results/PC/INDIA.jpg (accessed: 3.05.2016)

Mitra S. K. Language and Federalism: the Multi-ethnic Challenge. // International Social Science Journal. 2001. Vol. 53. Issue 167. Pp. 51–60

Muslim quota: Suggestions can be given online. (2015, November 18). In: The TS Commission of Inquiry on Socio-economic & Educational Conditions of Muslims. URL: <http://coiformuslims.telangana.gov.in/muslim-quota-suggestions-can-be-given-online/> (accessed: 3.05.2016)

Nabarangpur district. In: Wikipedia.org. URL: https://en.wikipedia.org/wiki/Nabarangpur_district#Demographics

Nanda S. Nationalism and Regionalism: a Case Study of Orissa. // Search. A Journal of Arts, Humanities & Management. 2007. Vol. 1. P. 58-69.

Odia people. In: Wikipedia.org. URL: https://en.wikipedia.org/wiki/Odia_people

Odisha Legislative Assembly. URL: <http://odishaassembly.nic.in/>

Official Site of Biju Janata Dal. URL: <http://www.bjdodisha.org.in/content/party/about-party>

Orissa. In: Data Highlights: the Scheduled Tribes. Census of India 2001. URL: http://censusindia.gov.in/Tables_Published/SCST/dh_st_orissa.pdf

Population Enumeration Data (Final Population). (2011). In: Census of India 2011. URL: http://www.censusindia.gov.in/2011census/population_enumeration.html (accessed: 1.05.2016)

Ram, V. (2014, April 19). Federalism and silence of our Constitution: perspectives in the context of Andhra Pradesh reorganization. In: Journal of Indian Law and Society, 4. URL: <https://jilsblognujs.wordpress.com/2014/04/19/article-3-federalism-and-the-silence-in-our-constitution-perspectives-in-the-context-of-the-andhra-pradesh-reorganization/> (accessed: 3.05.2016)

Religion PCA. (2011). In: Census of India 2011. URL: http://www.censusindia.gov.in/2011census/Religion_PCA.html (accessed: 1.05.2016)

Sahoo A. Oriya Diaspora. A Brief History of Migration and Transnational Networks. URL: <https://fullorissa.wordpress.com/2008/04/15/oriya-diaspora-a-brief-history-of-migration-and-transnational-networks/>

State Takes Ordinance Route to Execute Odisha Official Language Act. // Odisha Sun Times. 24.05.2016. URL: <http://odishasuntimes.com/2016/05/24/state-takes-ordinance-route-execute-odisha-official-language-act/>

Statewise Population of India. (2011). In: India Guide. URL: <http://www.indiaonlinepages.com/population/state-wise-population-of-india.html> (accessed: 3.05.2016)

Sundergarh District. In: Wikipedia.org. URL: https://en.wikipedia.org/wiki/Sundergarh_district

The Constitution of India. NEW DELHI, India.

Tribes of Keonjhar district. URL: <http://kendujhar.nic.in/aboutkeon/tribes.htm>

Tribes of Mayurbhanj, Tribal Languages. URL: <http://mayurbhanj.nic.in/tribe.htm>

Union Council of Ministers. In: Wikipedia.org. URL: https://en.wikipedia.org/wiki/Union_Council_of_Ministers

Urban and Rural Population of India, 2011. In: India in facts. URL: <http://indiafacts.in/india-census-2011/urban-rural-population-o-india/> (accessed: 1.05.2016)

Алпатов Ю. (1996). Конституционно-правовой институт президентского правления в штатах Индии: автореферат на соискание ученой степени к.ю.н. Москва. URL: <http://law.edu.ru/book/book.asp?bookID=25363> (проверено: 3.05.2016)

Атнашев В., Овчинников В. Индийский национализм и экстремизм: опыт для России (политико-правовые аспекты). // Управленческое консультирование. 2013. №2. С.17-23.

Барциц, И. Федеральная интервенция. // Обозреватель – Observer. URL: http://old.nasledie.ru/oboz/N03_01/3_05.HTM (проверено: 3.05.2016)

Дмитриев Р.. (2012). Региональная демографическая политика в Индии: достигнуты ли поставленные цели? / Региональная демографическая политика:

- Сборник статей (стр. 245-271). Москва: МАКС Пресс. URL: <http://www.demoscope.ru/weekly/2013/0543/analit02.php> (проверено: 1.05.2016)
- Индийский федерализм. // Закон сегодня. Юридически портал. URL: http://lawtoday.ru/razdel/biblo/kpzs/DOC_292.php (проверено: 30.04.2016)
- Индия / Территориально-государственное устройство (унитарное, федеративное и прочее) / Политический атлас современности. URL: <http://www.hyno.ru/tom2/330.html> (проверено: 1.05.2016)
- Испаева Г. (1991). Индийский федерализм: Автореферат диссертации на соискание ученой степени кандидата юридических наук. Москва. URL: <http://law.edu.ru/book/book.asp?bookID=52840> (проверено: 30.04.2016)
- Конституция Индии. / Конституции зарубежных государств: Учебное пособие. под ред.: В. Маклакова. Изд. 4-е, переработанное. Москва: Волтерс Клувер, 2003. URL: http://www.concourt.am/armenian/legal_resources/world_constitutions/constit/india/india--r.htm (проверено: 1.05.2016)
- Мухаметзянова-Дуггал Р. М. Политика в отношении религиозных меньшинств в Индии. // Уральское востоковедение: международный альманах. 2015. Вып. 6. С. 115-126. URL: http://elar.urfu.ru/bitstream/10995/35087/1/uv6_2015_14.pdf
- Нагиба И. Индийский английский: история, статус, особенности. // Известия Восточного института. 2008. №15. С.151-160.
- Никитина, А. Форма государственного устройства: особенности федеративного устройства Индии. // Международный научный журнал «СИМВОЛ НАУКИ». 2015. №4. С.162-164.
- Пахомов Е. (2016). Почему в Индии начались кастовые бунты. URL: <http://carnegie.ru/commentary/2016/03/24/ru-63103/ivv0> (проверено: 26.03.2016)
- Сирица Е. Социолингвистическая характеристика современной языковой ситуации в Индии. // Культура народов Причерноморья. 2006. № 76. С. 101-104.
- Смокотин В. Многоязычие и общество. // Вестник Томского государственного университета. 2007. №302. С.28-31.
- Строкань, С. Индия перерисовывает свою карту. URL: <http://www.kommersant.ru/doc/2248906> (проверено: 2.05.2016)
- Шлыкова Н. (2011). Политические партии Индии. // Журнал российского права. 2011. №11. С.85-91.
- Щипанова, Н. Партийная система Индии: баланс политических сил. // Вестник Челябинского государственного университета. 2006. №3. С. 147-151.
- Языки Индии. In: Language Encyclopedia. URL: <http://langopedia.ru/2012/11/17/%D0%BA%D0%B0%D1%80%D1%82%D0%B0-%D1%8F%D0%B7%D1%8B%D0%BA%D0%BE%D0%B2-%D0%B8%D0%BD%D0%B4%D0%B8%D0%B8/> (проверено: 27.03.2016)

Авторы-составители:
Н.В. Борисова, М.В. Иsobчук

Проект Российского научного фонда № 15-18-00034
«Обеспечение баланса в межнациональных отношениях:
региональные автономии, целостность
государства и права этнических меньшинств»

Яковлев А.Ю. Системные сбои в государственном управлении и их последствия: исследование вопроса на примере Индии. // *Ars Administrandi*. 2012. №2. С.85-100.