

Керала (Индия)

1. Страновые характеристики

Индия расположена в Южной Азии между Бирмой и Пакистаном, омывается водами Бенгальского залива и Аравийского моря.

Официальное название страны – Republic of India / Bharatiya Ganarajya. Английское название страны этимологически связано с названием крупнейшей реки - Инд. Индийское название "Бхарат", как полагают историки, происходит от этнонима племени "Бхарат", которое упоминается в Ведах II тыс. до н. э.

Столица – г. Нью Дели (23 200 тыс. чел.). Второй город по численности – Мумбаи.

Площадь территории Индии составляет 3287263 км².

Численность населения. Индия является второй в мире по численности населения страной после Китая. По данным на 2015 г. в Индии проживало 1251695584 человек (Country Comparison, 2015).

Этническая структура населения. Соотношение этнической, лингвистической и религиозной структуры населения Индии обуславливает высокую фракционализацию, уровень которой, по данным Alesina (Alesina, Devleeschauwer, Easterly, Kurlat, & Wacziarg, 2002), следующий: этническая – 0,42; лингвистическая – 0,81; религиозная – 0,33.

Доминирующая этническая группа. На основании языковых различий доминирующей этноязыковой группой является считать хинди-говорящее население: по данным переписи 2001 г.¹ Индия, к этой группе относятся 41% населения.

По религиозным основаниям – индуисты (79,8%).

Вторая по численности этническая группа. По языковым основаниям – бенгали (8%). По религиозным основаниям – мусульмане (14,2%).

При распаде британской колониальной империи острый конфликт между двумя основными силами, Индийским национальным конгрессом, и Мусульманской лигой, привел к тому, что Британская Индия была разделена на 2 части по религиозному признаку – мусульманский Пакистан и индуистская Индия. После раздела произошли массовые миграции представителей этих религиозных конфессий. Миллионы человек пересекли границу в обоих направлениях, а жертвами межобщинного насилия стали сотни тысяч. Поэтому конфессиональная структура Индии относительно однородна, по данным национальной переписи 2011 г.: индуизм – 79.8%, ислам – 14.2%, христианство – 2.3%, сикхи – 1.7%, другие – 2% (India, 2015).

¹ В последней переписи 2011 г. лингвистические аспекты демографической структуры индийского общества не учитывались

В соответствии с ст.25-28 Конституции Индии ее гражданам гарантирована свобода вероисповедания. Граждане имеют равное право на свободу совести и право свободно исповедовать религию, отправлять религиозные обряды и вести религиозную пропаганду. Любая религиозная секта или ее часть имеет право на самоуправление. При этом «никакое преподавание религии не должно иметь места в учебных заведениях, полностью содержащихся за счет государственных средств» (Конституция Индии, 2003).

Для этнической идентификации ключевое значение в Индии имеют языковые различия. В Индии говорят на 447 различных языках, 2 тыс. диалектов. Языки можно разделить на 3 группы (см. рис. 1 и 2): индоарийские (72%), а дравидские (25%) и другие, прежде всего, тибето-бирманские. CIA World Fact Book (India, 2015).

Рисунок 1. Языки Индии



Источник: Карты языков мира (Языки Индии)

Тем не менее, этническая спецификация основывается на более дробном делении внутри каждой группы языков, причем в ряде случаев не вполне ясно, является ли язык особым языком или же диалектом.

Индоарийские: общепринятой классификации не существует. Наиболее обоснованным можно считать разделение индоарийских языков на островную (сингальский и мальдивский языки) и материковую подветви, а внутри материковой – несколько групп (ниже перечислены основные языки этих групп):

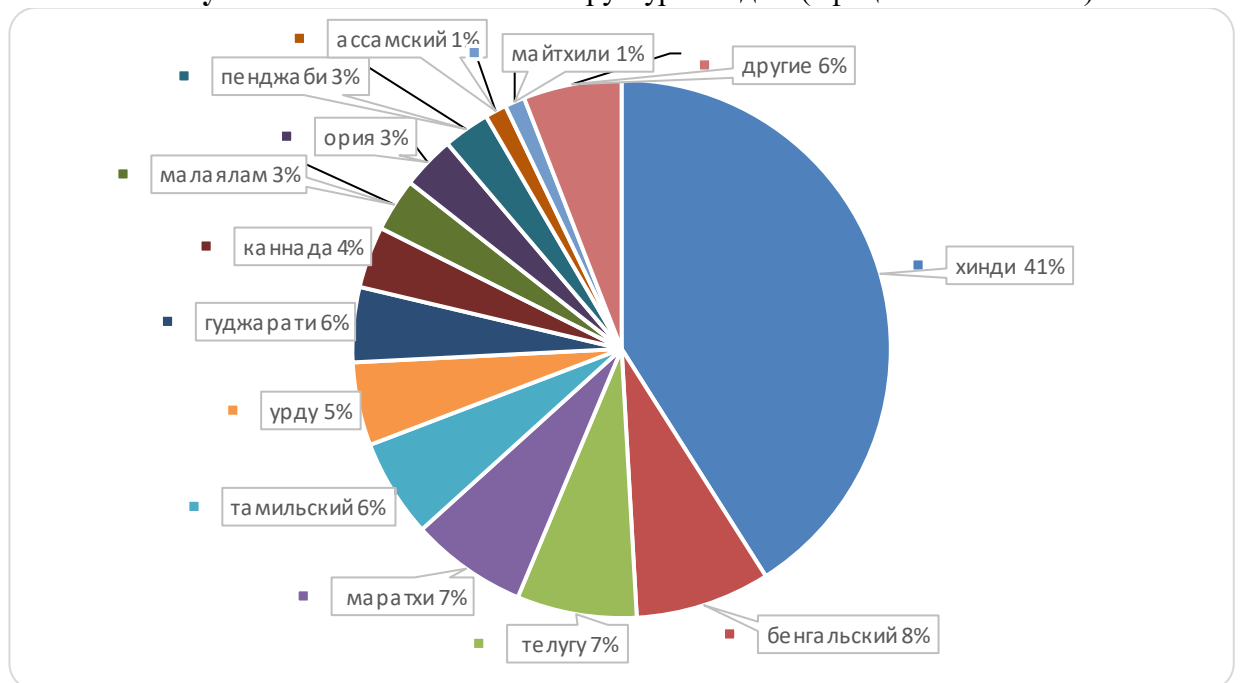
- 1) Центральная – западный хинди, урду, раджастани (последний чаще определяют как диалект хинди)
- 2) Восточная – ассамский, бенгальский, ория, бихарский (последний чаще определяют как диалект хинди)

- 3) Северо-западная – пенджаби и синдхи (носители последнего проживают в основном на территории Пакистана, в провинции Синд)
- 4) Западная – гуджаратский язык
- 5) Юго-западная – маратхи и конкани
- 6) Северная (пахари) – непальский язык.

Дравидские языки: на территории Индии 4 основных дравидских языка (ими пользуется 95% говорящих на дравидских языках)

- 1) телугу
- 2) тамильский
- 3) каннада
- 4) малаялам

Рисунок 2. Лингвистическая структура Индии (официальные языки)



Источник: The World Fact Book (India, 2015).

Общенациональные подходы к языковой преференциальной политике.

Изначально после обретения Индией независимости творцы Индийской конституции и лидеры национально-освободительного движения приняли решение о том, что официальным государственным языком будет хинди, на котором по разным оценкам в то время говорило от 30% до 70% населения Союза. Языковая политика, основанная на внедрении хинди в качестве единственного официального языка Индии, привела к языковым конфликтам, которые часто принимали форму беспорядков (Смокотин, 2007). Против навязывания хинди особенно выступали южные штаты, где хинди распространен крайне слабо. В этих условиях вспомогательным (auxiliary) официальным языком стал английский, который превратился в язык межэтнического общения еще в период Британской империи.

Предполагалось, что это будет временным явлением, и со временем хинди заменит английский в роли *lingua franca*, но до сих пор этого так и не произошло, и вряд ли это произойдет в обозримом будущем (Нагиба, 2008, стр. 151-152).

В реальности это означает, что официальные документы могут приниматься и на хинди, и на английском, причем в первом случае они обязательно переводятся на английский. Во взаимоотношениях между центром и штатами также используются оба языка, причем штаты могут выбирать, на каком вступать в коммуникацию, и некоторые предпочитают делать это на английском. В парламенте Индии можно выступать на любом языке, включенном в Восьмой список (см. ниже), но на практике чаще всего используется английский (Benedikter, 2013, p. 18). Весьма примечательно, что в индийской армии сохранилась колониальная традиция, а именно устная речь представляет собой смесь хинди / урду с английским, а в письменной используется романский шрифт (Benedikter, 2013, p. 37).

Кроме того, в контексте полилингвальности федеральное правительство признало не один, а несколько языков. Они установлены так называемым Восьмым списком Конституции Индии (8th Shedule of the Constitution). Время от времени в список официальных языков вносятся поправки. Последние изменения были внесены в 2007 г. Если изначально он включал 14 «списочных языков», в настоящее время их 22 (см. Таблицу 1), и на них говорит 97% населения Индии. В списке есть и хинди, но нет английского. Включение языка в Восьмой список имеет существенное значение, так как правительство тем самым обязуется предпринимать усилия по его развитию, и выделяет финансовые средства по самым различным программам. Сдавая экзамен при поступлении на государственную службу, кандидат может выбрать любой язык, включенный в Восьмой список. Кроме того, списочные языки имеют преимущества в сфере образования (только на них реализуются образовательные программы на уровне средней школы), масс-медиа и т.д. Такого рода преференции ведут к тому, что многие этно-лингвистические группы хотели бы, чтобы их язык был включен в список. В настоящее время на это претендуют более 30 языков (включены в *waiting list*). Вместе с тем, каких-то конкретных критериев для включения языка в категорию списочных не существует, и во многом решение основывается на политических соображениях. Например, под влиянием мощного повстанческого движения за самоопределение в категорию списочных был включен язык бодо (Benedikter, 2013, p. 15-17).

Таблица 1. Списочные языки Индии, 2007

№	Язык	Штаты, союзные территории, где язык используется
1	Ассамский	Ассам
2	Бенгальский	Андаманские и Никобарские острова, Трипура, Западная Бенгалия
3	Бодо	Ассам
4	Догри	Джамму и Кашмир

5	Гуджирати	Дадра и Нагар Хавели, Даман и Диу, Гуджират
6	Хинди	Андаманские и Никобарские острова, Аруначал Прадеш, Чхаттисгарх, Дели, Харьяна, Химачал Прадеш, Раджастхан, Уттар Прадаш, Уттаранчал, Прадаш
7	Каннада	Андхра Прадеш, Карнатака
8	Кашмирский	Джамму и Кашмир
9	Конкани	Гоа, Карнатака, Махараштра, Керала
10	Маитили	Бихар
11	Маяламский	Керала, Андаманские и Никобарские острова, Лакшадвип, Пондишери
12	Манипурский (ментейский)	Манипур
13	Марати	Махараштра, Гоа, Дадра и Нагар Хавели, Даман и Диу, Мадхья Прадеш, Карнатака
14	Непальский	Сикким, Западная Бенгалия, Ассам
15	Ория	Орисса
16	Пенджабский	Чхаттисгарх, Дели, Харьяна, Пенджаб
17	Санскрит	Язык литературы в Индуизме; "классический язык Индии"
18	Сантали	Сантальнойские племена в территориях штатов Бихар, Чхаттисгарх, Джаркханд, Орисса и Западная Бенгалия
19	Синдхи	в общинах Синдхов в разных штатах Союза
20	Тамильский	Тамил Наду, Андаманские и Никобарские острова, Пондишери
21	Телугу	Андаманские и Никобарские, Андхра Прадеш, Карнатака, Орисса, Тамил Нуду, Пондишери
22	Урду	Джамму и Кашмир, Уттар Прадеш, Бихар, Андхра Прадеш, Махараштра, Карнатака, Уттаранчал, Дели

Источник: Benedikter T. Language Policy and Linguistic Minorities in India: An Appraisal of the Linguistic Rights of Minorities in India. Bolzano: EURAC Research, 2013. Pp. 15-16.

Наконец, мультилингвальность страны побудила индийское правительство к тому, чтобы дать штатам возможность самостоятельно выбирать официальный язык штата либо несколько языков (ст. 345 Конституции). При этом официальный язык штата не обязательно должен быть в Восьмом списке. Так, официальным языком в Мизораме является мизо, в Мегхалае – кхаси и гаро, в Трипуре – кокборок, все они отсутствуют в Восьмом списке. И, наоборот, не все языки из Восьмого списка имеют официальный статус на уровне штатов. Иначе говоря, Восьмой список и список официальных языков штатов не совпадают. Как правило, штаты определяют в качестве официального тот язык, которым пользуется большинство населения, но не всегда. Так, в Джамму и Кашмире официальным

языком является урду. Некоторые сильно фрагментированные в языковом отношении северо-восточные штаты (Нагаленд, Аруначал Прадеш), где большая часть населения принадлежит к горным племенам, посчитали наиболее адекватным выбором в качестве официального языка английский. Статус официального языка штата позволяет использовать именно его в официальной публичной сфере (нормативные акты, коммуникация в органах власти). Именно этот язык более широко используется в масс-медиа. Вместе с тем, если штат выбирает в качестве официального не английский язык, все нормативные акты должны переводиться на английский (Benedikter, 2013, p. 26).

Несмотря на то, что в результате реорганизации административно-территориального деления Индии языковые границы и границы штатов существенно сблизились, а официальным языком является, как правило, язык большинства населения штатов, во всех штатах неизбежно присутствуют языковые меньшинства. Официальная политика индийского правительства направлена на защиту языковых меньшинств, и это закреплено на уровне Конституции. Ст.29 Конституции устанавливает, что «(1) Любая группа граждан, проживающих на территории Индии или в любой ее части, имеющая особый язык, письменность или культуру, вправе сохранить их. (2) Ни одному гражданину не может быть отказано в приеме в какое-либо учебное заведение, содержащееся на средства Государства или получающее помощь за счет государственных средств, только по мотивам религиозной, расовой, кастовой принадлежности и языка или любого из этих мотивов» (Конституция Индии, 2003). Конституция гарантирует меньшинствам право открывать учебные заведения и управлять ими (ст. 30).

Ст. 350В Конституции предусматривает назначение Президентом специального Национального Комиссара по делам языковых меньшинств. В его обязанности входит контроль над соблюдением гарантий, предусмотренных для языковых меньшинств; координация деятельности с федеральным министром по делам меньшинств; ежегодная отчетность перед депутатами верхней и нижней палат парламента (CLM Report, 2015). Специальное должностное лицо (Special Officer), ответственное за соблюдение прав этнических меньшинств, должно быть и в каждом штате. Если меньшинство составляет не менее 15% населения муниципалитета, наиболее важные публичные документы должны переводиться на его язык. Если меньшинство превышает 60% населения, оно может требовать особых прав в области публичной администрации. Наконец, в случае, если меньшинство составляет «существенную часть» населения штата, оно может требовать признания своего языка как дополнительного официального на уровне штата или в отдельных территориях штата, и имеются случаи, когда такие требования удовлетворялись (бенгальский язык и бодо в Ассаме, кхаси и гаро в Мегхалае и т.д.) (Benedikter, 2013, p. 47). На практике положение языковых меньшинств существенно различается в зависимости от того, какую политику в этой

области проводят власти штата. Серьезные проблемы в реализации прав этнических меньшинств фиксируются в ежегодных докладах NCLM (CLM Report, 2015).

Одним из ключевых положений политики в области языка является сфера преподавания. Ст. 350А Конституции устанавливает, что каждый может получать начальное образование на родном языке. В соответствии с принятыми решениями это право реализуется в тех случаях, когда в школе есть 40 учеников, принадлежащих к данной языковой группе или как минимум 10 учеников в одном классе. Закон, однако, не специфицирует, в каком объеме и сколько лет обучение должно вестись на родном языке. Поэтому на практике в большинстве случаев обучение на родном языке меньшинств происходит лишь в первых классах начальной школы как подготовительный этап для перехода на другой язык, а именно основной язык штата (Benedikter, 2013, p. 69). Как отмечается, большинство штатов крайне неохотно принимают меры по обеспечению начального образования на родном языке меньшинств. С одной стороны, это объясняется дефицитом финансовых ресурсов, а с другой стороны – интересами учеников, так как в средней школе языками преподавания могут быть только те, которые включены в Восьмой список (Benedikter, 2013, p. 25; 40-41).

На уровне средней школы утвердилась введенная в 1968 г. «трехязычная формула» (three-language formula – TLF), в соответствии с которой происходит обучение только языкам, включенным в Восьмой список, а также английскому. Ученик должен изучать 3 языка, но какие именно – зависит от его принадлежности к языковой группе, а также от штата. Для нехиндиязычного населения – официальный язык штата, хинди, английский; для хиндиязычного населения – хинди, английский и любой третий (обычно официальный язык штата). На практике разные штаты нередко отступают от этого правила, но как общий принцип TLF действует (Смокотин, 2007, стр. 31).

Что касается вопроса, какой именно язык является языком обучения (language of instruction или medium of instruction), ситуация зависит от школы. В принципе, в большинстве штатов есть школы, где обучение ведется на языке титульной этнической группы. Это само собой разумеется для хинди-говорящих штатов, а для других это вытекает из того, что, как правило, язык титульной группы является официальным языком штата, как минимум дополнительным (исключения составляют лишь Нагаленд и Сикким). Это, однако, отнюдь не значит, что именно язык титульной этнической группы является языком обучения во всех школах. Он является обязательным как предмет, но обучение может вестись и на других языках, и по оценкам специалистов, чаще всего таким языком является английский язык, а отнюдь не язык титульной группы (= официальный язык штата). И это вполне объяснимо, так как выпускники средней школы планируют продолжить образование, получить профессию, а это значительно проще сделать, хорошо зная английский язык, на котором в подавляющем большинстве случаев ведется обучение в вузах (Benedikter, 2013, p. 71).

ВВП на душу населения: 11627 USD (2014) (India GDP per capita, 1960-2016).

Индекс неравенства: 35,15 (Джини, 2009).

Политический режим. В базах Polity IV Freedom House Индия маркируется как демократия (9 и 2,5 соответственно).

Административно-территориальное деление. Индия является федеративным государством, с 2014 года она состоит из 29 штатов и 7 союзных территорий. На административно-территориальное деление Индии огромное влияние оказало колониальное наследие. Англичане не создали на территории Британской Индии унифицированной системы управления, административные единицы были двух видов: 1) провинции Британской Индии, которые управлялись британскими администраторами, ответственными непосредственно перед генерал-губернатором Индии; 2) управляемые наследственными властителями туземные княжества, которые признавали британский сюзеренитет в обмен на внутреннюю автономию. После объявления независимости в 1947 г. большинство туземных княжеств присоединилось к провинциям, некоторые, объединившись вместе, образовали новые провинции, а несколько княжеств сами стали штатами (Майсур, Хайдарабад, Бхопал, Биласпур).

Сложившаяся ситуация была закреплена Конституцией, принятой в 1950 г. Страна была объявлена «союзом штатов», – асимметричной федерацией, так как 28 субъектов были поделены на 4 категории

1) Категория «А» – бывшие управлявшиеся губернаторами провинции Британской Индии, в которых были избираемые губернатор и законодательная ассамблея.

2) Категория «В» – бывшие туземные княжества либо группы туземных княжеств, управляемые раджпрамуком (которым обычно являлся правитель бывшего княжества) и имеющие избираемый законодательный орган. Раджпрамук назначался президентом Индии.

3) Категория «С» – бывшие провинции Британской Индии, управлявшиеся главными комиссарами, а также некоторые бывшие туземные княжества. Эти штаты управлялись главными комиссарами, назначаемыми президентом Индии.

4) Единственным штатом категории «D» были Андаманские и Никобарские острова, которыми управлял лейтенант-губернатор, назначаемый центральным правительством.

В Британской Индии границы формировались исторически путём экспансии, и (за некоторым исключением, например, Орисса) абсолютно не соответствовали ни границам расселения народов, ни границам распространения языков. Поэтому уже скоро данная система была поставлена под сомнение, в стране возникло движение за создание штатов по языковому принципу. Уже в 1953 г., идя навстречу этнической группе, говорящей на языке телугу, правительство пошло на создание штата Андхра. В декабре 1953 года премьер-министр Джавахарлал Неру создал Комиссию по реорганизации штатов, которой было поручено

подготовить реформу границ штатов в соответствии с лингвистическими признаками.

Акт о реорганизации штатов был принят 31 августа 1956 года. Масштабная реформа административно-территориального деления состояла не столько в создании новых штатов, сколько в кардинальной перенарезке границ между штатами по языковым основаниям. В 1956 как изначально языковой был создан только 1 штат – Керала (говорящие на языке малайлан).

В итоге в 1956 г. в стране стало 20 субъектов – 14 штатов и 6 союзных территорий (новый тип АТЕ, введенный в 1956 г. Союзные территории имеют пониженный статус и меньше полномочий чем штаты).

В дальнейшем число штатов и территорий продолжало изменяться, и это, как правило, было связано с приведением административно-территориальных границ в соответствие с этническими, нередко в сочетании с конфессиональными. Кроме того, несколько союзных территорий повысили статус и были преобразованы в штаты. В 1960 году штат Бомбей был разделен на штаты Гуджарат и Махараштра. 3 новых штата (на протяжении нескольких десятилетий) возникли по этническому принципу путем выделения отдельных территорий из Ассамы. В некоторых случаях ключевое значение имели религиозные различия. Так, в 1966 году из состава штата Пенджаб был выделен штат Харьяна. Харьяна стал преимущественно хинди-говорящим и индуистским в религиозном отношении штатом, а в Пенджабе остались преимущественно пенджабцы и сикхи. Город Чандигарх, выделенный в союзную территорию, стал общей столицей Пенджаба и Харьяны.

Было и несколько особых случаев, которые тем не менее также вписываются в этнический принцип создания штатов. В 1961 г. Индия провела военную операцию и установила контроль над Гоа, а также другими португальскими колониями Даман и Диу. Там были созданы союзные территории, а в 1987 г. Гоа получил статус штата. В 1974 году на спорных с Китаем территориях и части Ассамы создана союзная территория Аруначал-Прадеш (в 1987 получил статус штата). В 1975 году к Индии на правах штата был присоединён ранее сохранявший независимость Сикким.

В 2000 году образованы 3 новых штата: Джаркханд (выделен из штата Бихар), Чхаттисгарх (выделен из штата Мадхья-Прадеш) и Уттаранчал (выделен из штата Уттар-Прадеш), однако считать их этническими нет оснований. Последняя реформа административно-территориального деления – после длительного движения урдуговорящих мусульман в 2014 году штат Телангана был выделен из Андхра-Прадеша.

Таким образом, из 29 ныне существующих индийских штатов, с точки зрения а) характера (паттерна) создания штата; б) этно-лингвистического состава; в) преференций в отношении языков титульных групп 20 можно отнести к этническим региональным автономиям (см. таблицу 2, Телангана не включена).

Таблица 2. Этнические штаты Индии

Название штата	Год создания	Официальные языки (основные / дополнительные)	Особенности создания
Ассам	1950	ассамский / бенгальский, бодо	Этнический характер приобрел после выделения из него нескольких штатов
Андхра-Прадеш	1953	телугу / урду, ория	Изначально возник как языковой штат
Аруначал-Прадеш	1974 / 1987	английский	Этнически специфичен (тибетские народы), в силу этого официальный язык штата – английский, спорная территория Индии и Китая, присоединен в результате войны
Гоа	1961 / 1987	конкани / марати, каннада	Как союзная территория – не на этнической основе, а вследствие присоединения португальских колоний, как штат – было этнически окрашенное движение за создание штата
Гуджарат	1960	гуджирати, хинди	Создавался как этнолингвистический в результате раздела в 1960 года Бомбея
Джаму и Кашмир	1950	урду	Изначально при разделе между Индией и Пакистаном спорная и этнически специфическая территория
Западная Бенгалия	1950	бенгальский / непальский	Историко-языковая область, но религия была разной, после распада Британской Индии в 1947 году, Бенгалия была разделена по религиозному признаку. Западная часть региона была присоединена к Индии (под названием Западная Бенгалия), в то время как восточная часть присоединилась к Пакистану
Карнатака	1950	каннада / маяламский, тамильский, урду, телугу	Изначально не как языковой, а исторически одно из индийских государств (Княжество Майсур), но с 1956 в результате реорганизации приобрел явно этно-лингвистический характер
Керала	1956	маяламский / английский, тамильский, каннада	Изначально возник как языковой штат и основным определением границы являлось распространение языка малаялам.

Манипур	1956 / 1972	манипури	Создан как этнический в результате выделения из Ассама
Махараштра	1960	марати	Создавался как этнолингвистический в результате раздела в 1960 года Бомбея
Мегхалайя	1972	английский / кхаси, гаро	Создан как этнический в результате выделения из Ассама
Мизорам	1972 / 1987	английский / мизо	Создан как этнический в результате выделения из Ассама
Нагаленд	1963	английский	Создан как этнический в результате борьбы различных племен за самоопределение, английский язык выбран как официальный вследствие большого количества племенных языков
Орисса	1950 ²	ория	Бывшая британская провинция, населена преимущественно говорящими на индо-арийском языке ория
Пенджаб	1950	пенджаби	Этническим по существу стал после отделения из него индуистской и хиндиязычной Харьяны
Сикким	1975	английский / непали, лепча, бхотиа	Этнически специфичен, был протекторатом Британской империи, после ее распада сохранял независимость, присоединен к Индии
Тамилнад	1950	тамильский	Изначально не как языковой, а историческая британская провинция (Мадрас), но после отделения в 1953 г. Андхры приобрел явно этнические черты
Трипура	1956 / 1972	английский / бенгальский кокборок	Был создан как специфическая в этнолингвистическом отношении территория (индуисты, индоарии), которая находится в окружении иных (тибето-бирманских) этнических групп

Источник: Benedikter T. Language Policy and Linguistic Minorities in India: An Appraisal of the Linguistic Rights of Minorities in India. Bolzano: EURAC Research, 2013. P. 48).

Следует отметить, что есть несколько штатов (Бихар, Раджастан), которые невозможно однозначно отнести к этническим либо неэтническим, поскольку эти языки по-разному интерпретируются исследователями. Тем не менее, большинство специалистов интерпретируют их как диалекты хинди, а не как самостоятельные языки.

² В 1950 г. Конституция вступила в силу, фактически штаты, год создания которых отмечен как 1950 г., были созданы в 1947 г. после получения Индией независимости.

Что касается союзных территорий, из 7 ныне существующих 2 – крупные города: столичный Дели и уже упомянутый выше Чандигарх. Еще 3 – бывшие колонии: португальские еще в 1961 г. были объединены в 2 союзные территории – Dadra and Nagar Haveli и Daman and Diu, а французские – в союзную территорию Puducherry. Последние 2 союзные территории – острова: 1) Андаманские и Никобарские 2) Ланшадвип, мусульманское население которого в ходе раздела территорий между Индией и Пакистаном по ряду обстоятельств оказалось «не в своем государстве».

Конституция Индии (Конституция Индии, 2003) предусматривает широкий спектр институциональных механизмов и процедур, которые позволяют обеспечить, с одной стороны, относительно высокую степень централизации федерации (исполнительной, законодательной и финансовой), а, с другой, относительно широкую автономию этнических, языковых, религиозных групп как на субфедеральном, так и субрегиональном уровнях.

Основной закон (часть 1) четко прописывает законодательные компетенции федерального (союзного) правительства и парламента, полномочия и компетенции штатов, а также предметы совместного ведения.

«К ведению федерального правительства относятся внешняя и оборонная политика, телекоммуникации, железные дороги, налогообложение в промышленности и в сфере услуг, валютное регулирование (всего 97 положений). Штаты могут законодательствовать (и проводить в жизнь соответствующие решения) в том, что касается поддержания правопорядка, налогообложения в сельском хозяйстве и тому подобного (всего 66 положений). Кроме того, исключительно в ведении федерального правительства находятся вопросы создания и/или упразднения штатов, изменения их границ и слияния штатов. В сфере совместного ведения (уголовное и брачное законодательство, экономическое и социальное планирование, социальное обеспечение, образование, демографический контроль и тому подобного – всего 47 положений) решения федеральных правительства и парламента имеют приоритет. В случае если какой-то предмет ведения не указан в конституции, он автоматически относится к сфере ведения федерального правительства. Кроме того, оно может создавать и прекращать существование союзных территорий. Таким образом, конституция обеспечивает значительную (преобладающую) роль Центра в индийской федеральной системе» (Индия).

В Индии достаточно развит институт федерального вмешательства. «В Индии на территориях субъектов Индийского Союза президентское правление вводилось более 70 раз. Согласно ст. 365 Конституции Индийского Союза введение президентского правления на территории штата возможно в случае, если президент Союза приходит к убеждению, что управление штата не может осуществляться в соответствии с Конституцией, когда "какой-либо штат не подчинится

распоряжениям или не проведет в жизнь распоряжения, данные Союзом в порядке осуществления им исполнительной власти на основании какого-либо из положений Конституции"» (Барциц).

«Индийская федерация не только централизованная, но и в определенной мере *асимметричная федерация*. По конституции все штаты имеют единый правовой статус в союзе, но на деле их правовое положение и полномочия неодинаковы. В составе федерации имеется, по существу, три рода штатов: 1) штаты, которые пользуются наибольшими правами (упомянутый штат Джамму и Кашмир, на который, помимо указанных выше преимуществ, не распро страняются и некоторые положения индийской конституции, а также штат Сикким – ранее не входившее в состав Индии бывшее обособленное княжество, законы в отношении которого парламент может принимать только с согласия legislatury штата); 2) штаты, занимающие обычное правовое положение (подавляющее большинство); 3) некоторые штаты Северо-востока страны – Нагаленд, Мизорам, Ассам, Манипур и Аруначал Прадеш, для которых в Конституции (статьи 370 и 372) предусмотрены некоторые специальные возможности. Им разрешается отступать от федеральных законов в регулировании отношений, касающихся местных дел (пользование лесами, рыбная ловля и др.). Эти сферы могут регулироваться с учетом местных обычаев (в этих штатах значительную долю населения составляют так называемые списочные племена и касты – *scheduley casts and schedule tribes*). Асимметрия выражается и в том, что представительство штатов в верхней палате неодинаково (от 1 до 34 представителей) и зависит прежде всего от численности населения, хотя и не пропорционально ему» (Индийский федерализм).

Союзные территории обладают меньшей автономией. «Во главе этих образований – назначенные из Центра чиновники (министры), лейтенант-губернаторы, утверждаемые президентом. Тем не менее, 2 из 7 союзных территорий (Дели и Пондишери) имеют выборную законодательную ассамблею.

Конституционный дизайн. По форме правления Индия является парламентской республикой. Конституционный дизайн соответствует британской (вестминстерской) системе.

Парламент состоит из двух палат. Нижняя палата - Лок Сабха (Народная палата) избирается сроком на 5 лет на прямых выборах, по результатам которых формируется правительство. Выборы проходят по плюральной системе (*first past the post*) в одномандатных округах.

Ст. 81 Конституции устанавливает максимальный размер Народной палаты в 552 депутата (до 530 депутатов избираются от штатов, до 20 депутатов от союзных территорий, 2 депутата могут быть назначены президентом для представления интересов индийцев британского происхождения). В настоящее время 84 места (15,47%) зарезервированы за списочными кастами (*Scheduled Castes*) и 47 мест (8,66%) за списочными племенами (*Scheduled Tribes*), поддерживающими

традиционный образ жизни, которых чистые индусы считают нечистыми (Пахомов, 2016)³. Стоит отметить, что «резервируются места и на уровне штатов (процент зарезервированных мест здесь зависит от числа членов списочных каст и племен, проживающих в регионе)» (Пахомов, 2016)

Верхняя палата - Совет штатов (ст. 80) – формируется косвенным путём: члены легислатур штатов и союзных территорий Индии избирают 233 члена Совета, остальных 12 членов номинирует Президент. Число членов Совета от каждого штата зависит от численности населения (к примеру, 31 от штата Уттар-Прадеш и 1 от Нагаленда).

Президент Индии (Раштрапати), по большей части, выполняет представительские функции, формально утверждая постановления правительства. Президент избирается сроком на пять лет членами коллегии выборщиков, состоящей из: а) выборных членов обеих Палат Парламента и б) выборных членов Законодательных Собраний Штатов (ст. 54 Конституции). Есть должность вице-президента.

Ключевое значение в данной системе имеет правительство, формируемое по результатам выборов в нижнюю палату парламента. Премьер-министром может быть как лидер парламентской фракции партии большинства нижней палаты, так и лидер коалиции партий, имеющих большинство в Народной палате.

Конституционный дизайн на уровне штатов. Как и на федеральном уровне, на уровне штатов действует парламентская модель организации публичной власти. Федеральная (союзная) конституция регламентирует порядок формирования, организации и работы губернатора, правительства и легислатуры штатов. Губернаторы штатов назначаются президентом по представлению совета министров (ст.155 Конституции), но, как и президент, не руководит правительствами штатов. Правительства формируются по результатам выборов в легислатуры штатов, которые как и на федеральном уровне, проводятся раз в 5 лет.

Тем не менее, некоторое разнообразие в организации власти на региональном уровне допускается. Ст. 168 Конституции гласит, что в 6 штатах — *«Андрха Прадеш, Бихар, Карнатака, Махараштра, Уттар Прадеш, Тамил Наду, Телангана, Мадья Прадеш»* — законодательная власть представлена двухпалатными легислатурами» (вторые палаты — законодательные советы (хинди Vidhan Parishad), а в остальных штатах федерации — «однопалатными законодательными ассамблеями» (хинди Vidhan Sabha) (Constitution , 2015).

Субрегиональные этнические автономии. Особенность Индии заключается еще и в том, что здесь существуют несколько автономных образований

³ Конституция отменила кастовые привилегии (все граждане Индии равны), но победить кастовые предрассудки до сих пор не представляется возможным в силу укорененности кастовых традиций и фактического воспроизводства кастовой системы. Власти составляют кастовые списки, по ним резервируются места в органах власти, на госпредприятиях, в государственных вузах и т.п. Сегодня в список, попасть в который уже мечтают многие, на федеральном уровне внесено около 1100 каст (Пахомов, 2016).

«внутри» этнических штатов – всего 13. Большая их часть находится на Северо-Востоке – на территории тех штатов, которые отпочковались от Ассама. Вследствие высокой этнолингвистической раздробленности на территориях этих штатов достаточно компактно проживают мелкие этнические группы, которым в силу этого предоставлена территориальная автономия суб-регионального уровня.

Мехгалайя – 3 (Garo Hills Autonomous District, Jaintia Hills Autonomous District, Khasi Hills Autonomous District)

Трипура – 1 (Tripura Tribal Areas Autonomous District)

Мизорам – 3 (Chakma Autonomous District, Lai Autonomous District, Mara Autonomous District)

Западная Бенгалия – 1 (Gorkhaland Territorial Administration)

Ассам – 3 автономии (Бодоленд, Karbi Anglong, Dima Hasao)

Кроме того, два суб-региональных этнических района созданы в Ладаке, штат *Джамму и Кашмир* – в Каргиле (Ladakh Autonomous Hill Development Council, Kargil) и Лехе (Ladakh Autonomous Hill Development Council, Leh).

Партийная система. В Индии несколько десятков политических партий (как общенациональных, так и региональных, этнорегиональных и т.д.). Тем не менее, более 40 лет (с 1947 г. до конца 1980-х гг.) в Индии была доминирующая партия – Индийский национальный конгресс, которая находилась постоянно у власти (за исключением короткого периода 1977-1980 гг.). Индийский национальный конгресс (ИНК) был основан в 1885 году и является старейшей партией Индии. Символическую и идеологическую основу ИНК составляют идеи Махатмы Ганди. «Суть гандийской идеологии довольно проста: сплочение индийского народа (независимо от конфессиональной принадлежности) и достижение благосостояния страны, каждого ее жителя» (Щипанова, 2006, стр. 147). После убийства Ганди в 1948 году индийцы негласно возвели его в ранг святых. «Поскольку члены семьи Ганди – Неру – и стоят во главе ИНК, эта партия пользуется популярностью и на протяжении практически 80 лет не сдает своих позиций» (Щипанова, 2006, стр. 148).

В 1989 г., однако, ИНК проиграл выборы, и Индия вступила в период нестабильности, когда правительства часто менялись вследствие неустойчивости политических коалиций. Тем не менее, к концу 1990-х гг. ситуация стабилизировалась, и в настоящее время в стране утвердилась двухполюсная партийная система. Одним полюсом является ИНК, другим – Бхаратия джаната партия.

Бхаратия джаната партия (БДП) главная соперница создана в 1980 культурной индуусской организацией «Раштрию сваямсевак сангх» (РСС), которая в силу своего официального статуса не может принимать участие в политике. Н.Щипанова отмечает, что РСС обладает жесткой внутренней структурой; ею управляет сарсангхчалак (вождь), «причем каждый действующий глава сам назначает себе преемника, а не проводит выборы, где бы голосованием члены организации определили нового руководителя» (Щипанова, 2006, стр. 148).

Членство в РСС пожизненно, а организация фактически носит религиозно -национальный характер. Таким образом, БДП представляет интересы исключительно индусского большинства, а концепция хиндутвы («индийскости» или «индусскости») – одна из главнейших составляющих политической программы партии.

Накануне выборов 1999 г. БДП сформировала National Democratic Alliance (NDA - НДС), что позволило ей выиграть выборы и сформировать наконец после десятилетия нестабильности устойчивое правительство, которое удержалось у власти весь пятилетний срок полномочий.

На выборах 2004 г., однако, относительное большинство мест в парламенте получил ИНК, и ему удалось сформировать другой блок United Progressive Alliance (UPA – ОПС). Последующие выборы – 2009 и 2014 гг. - характеризуются борьбой этих двух коалиций, сменяющих друг друга у власти, что и позволяет говорить о двухполюсной системе (см. табл. 3). Правда, следует отметить, что на последних выборах 2014 г., когда правящая ИНК потерпела оглушительный провал, БДП смогла получить абсолютное большинство мест в парламенте. Тем не менее, по сложившейся уже в последние десятилетия практике правительство было сформировано коалицией (альянсом), победившем на выборах.

Таблица 3. Результаты выборов в нижнюю палату парламента Индии
(количество мандатов)

	1999	2004	2009	2014
National Democratic Alliance	270	181	159	336
В том числе БДП	182	138	116	282
United Progressive Alliance	-	218	262	48
В том числе ИНК	114	145	206	44
Всего:	543	543	543	543

Источник: Election Commission of India: Statistical Reports of General Elections to Statelegislative Assembly (Vidhansbha). – Retrieved from: http://eci.nic.in/eci_main1/ElectionStatistics.aspx (accessed: 3.05.2016)

2. История возникновения и развития этнической региональной автономии.

Краткая история ЭРА с момента возникновения до современности. Штат Керала располагается на юго-западе Индии, на побережье Аравийского моря и склонах Западных Гат (Керала, 2015). Граничит со штатами Карнатака и Тамилнаду (см. рис.3). Столица Кералы – Тируванантапурам (Тривандрам).

Рисунок 3. Географическое положение штата Керала



Источник: Керала. // Планета Земля. Историческая география. URL: <http://geosfera.org/aziya/indiya/980-kerala-shtat-indii.html> (проверено: 21.11.2016).

Географически территории штата разделяют на три региона: возвышенности на востоке, холмы в центре и плоская равнина на побережье западной части. Территорию штата пересекают реки Памба, Перияр, Кадулунди, Чарияр, Валапаттанам.

Впервые название «Керала» («кокосовая пальма») упоминается в III в. до н. э., а уже в II-I вв. до н. э. эта историческая область получила известность благодаря производству специй. Колонизация португальскими купцами этой части Индии в XV-XVII вв. по большей части была обусловлена их экономическими интересами в установлении контроля над рынком специй. В настоящее время

Керала – основной поставщик на мировой рынок чёрного перца, сушёного имбиря, кардамона, масла лимонной травы; здесь сосредоточены почти все индийские плантации каучуконосов (гевеи), значительны плантации чая и кофе; развито рыболовство (Керала, 2015). На территории штата развита туристическая индустрия, специализирующаяся на аювердических курортах. Кроме того, в штате расположены предприятия металлургической промышленности (производство титана и алюминия), ведется добыча драгметаллов.

В древности и раннем Средневековье территории современной Кералы входили в государство Чера. Начиная с VIII в. здесь стали появляться арабские купцы, посредством которых главное богатство этих земель – специи, распространялись за пределами Индии, в т.ч. попадали и в Европу. В IX-X вв. на территории современной Кералы сформировался ряд мелких княжеств, которые в XIV в. вошли в состав государства Виджаянагар. Открытие Индии европейцами началось именно с керальской части южного побережья современной Индии. В период с конца XV по конец XVIII вв. эти территории «переходили» под контроль сначала португальцев, потом голландцев, потом французов, пока в 1792 Британская Ост-Индская компания присоединила не присоединила к своим владениям северную часть современной Кералы, а в 1795 не включила в зону своего влияния (владения) и ее южную часть (Керала, 2015). Вплоть до обретения Индией независимости в 1947 г. территории штата Кералы были частью индийских колоний Британской империи.

Первоначально территории Кералы входили в состав штатов Траванкур, Кочин и Малабар, и лишь в ноябре 1956, как и в случаях с другими штатами Южной Индии, путем объединения по этнолингвистическим основаниям был образован штат Керала. При создании Кералы было определено, что региональная ассамблея штата состоит из 126 депутатов. Особенностью политической истории штата является то, что он являлся долгое время «вотчиной» «Коммунистической партии Индии» (КПИ), которая в 1957 г. после региональных выборов в ассамблею штата впервые смогла сформировать собственное правительство, получив 60 мандатов и войдя в альянс с некоторыми независимыми депутатами. Правительство Кералы возглавил лидер регионального отделения КПИ Э.Намбудрипад. Новое правительство реализовало программы по национализации междугородного пассажирского транспорта, инициировало административную реформу, антикоррупционную политику и бюджетную реформу. Вместе с тем наиболее значимыми стали реформы в сельском хозяйстве и образовании. Были приняты меры по запрету сгона арендаторов с их земельных участков, по ликвидации помещичьего землевладения заминдарского типа (дженми), а среди безземельных крестьян были распределены земли из государственного фонда. В области народного образования правительство попыталось поставить под государственный контроль частные школы и колледжи. Эти меры коммунистов вызвали неудовольствие представителей правой оппозиции, как католической церкви, имею-

щей в Керале твердые позиции, так и индуистской организации «Общество служения наярмам», включающей представителей высших каст. В 1957-1959 гг. в территориях штата прошла волна оппозиционных митингов и протестов, за которой последовало инициирование оппозиционными партиями вотума недоверия и введение в штате (в соответствии со ст.356 союзной конституции) прямого президентского правления в 1959 г.

Для снижения остроты межпартийного конфликта в 1964 г. была проведена электоральная реформа (перенарезка избирательных округов и увеличение депутатских мест в составе региональной ассамблеи). Но и она оказалась в этом отношении безрезультатной. В 1965 г. опять было введено прямое президентское управление. Следует отметить, что такая «правительственная чехарда», свойственная внутривнутриполитической жизни Кералы была обусловлена тем, что при всем своем доминировании на уровне штата КПИ для формирования правительства была вынуждена вступать в электоральные коалиции не только с Марксистской Коммунистической партией, но и иными левыми социалистическими партиями (например, Революционной Социалистической партией, Социалистической партией Кералы), а также с Лигой Мусульман.

На выборах 1970 г. к коалиции присоединилась ИНК. Именно после вхождения в этот региональный альянс правящей ИНК внутривнутриполитическая ситуация стабилизировалась, что выразилось, прежде всего, удлинении фактического периода действия регионального правительства и законодательной власти. В очередной раз прямое президентское правление было введено в 1980 г. после череды отставок в региональном правительстве в конце 1970-х гг. В целом, за всю историю свою историю штат Керала 7 раз оказывался под прямым управлением федерального центра: с 23.03.1956 по 5.04.1957, с 31.07.1959 по 22.02.1960, с 10.09.1964 по 6.03.1967, с 4.08.1970 по 3.10.1970, с 5.12.1979 по 25.01.1980, с 21.10.1981 по 28.12.1981, с 17.03. 1982 по 23.05.1982 (KL General info, 2016).

В 1980-х гг. в региональном политическом пространстве формируются две политические силы: Левый демократический фронт (во главе с КПИ) и Объединенный демократический фронт (ОДС). Кроме того, количество мест в ассамблее было увеличено до 140 выборных мест, 13 из которых были зарезервированы для представителей списочных каст и 1 - для представителей списочных племен. ЛДФ получила 93 места, а значит и право формировать правительство. Но возникшие идейные разногласия среди партнеров по правящей коалиции привели к тому, что 20 октября 1981 года восемь членов ассамблеи штата выразили вотум недоверия правительству: оно было вынуждено уйти в отставку. А президент вновь ввел прямое управление штатом. Промежуточные выборы депутатов Ассамблеи Кералы состоялись 19 мая 1982 года. Кандидаты от ОДС и ЛДФ были главными политическими конкурентами. На протяжении 1980-х и 1990-х гг. эти две политический силы играли доминирующую роль в региональной политике.

Публично-правовой статус ЭРА. Публично-правовой статус штата Керала, как иных штатов Индии, закреплен частью VI (штаты) и частью IXA (муниципалитеты) федеральной конституции (Constitution, 2015).

Kin-groups. Есть общины носителей малайяламского языка в Катаре и Кувейте.

3. Общие характеристики ЭРА

Площадь территории 38863 км² или 1,18% от территории всей Индии.

Численность населения. По данным переписи 2001 г. численность населения штата тамил над составляла порядка 31841400 человек (ERAD). Согласно национальной переписи 2011 г. население штата составляет 33387677 человек или 2.76% от всей численности населения страны (Population, 2011). По численности населения Керала занимает 12-е место, уступая штатам Уттар-Прадеш, Махараштра, Бихар, Западная Бенгалия, Андхра-Прадеш, Мадья-Прадеш, Тамилнад и Раджастан, Карнатака, Гуджарат и Орисса. Плотность населения в Керале более чем в два раза превышает среднеиндийские показатели (382 чел. на км²) и составляет - 859 чел. на км² (Statewise, 2011). Керала в настоящее время является одним из наиболее густонаселённых штатов Индии с самым высоким уровнем грамотности населения (93,9%) (Literacy Rate in India, 2011), что, в т.ч. обусловлено и политикой в сфере образования регионального правительства. среднее образование является обязательным и бесплатным для всех.

52,28% населения штата проживают в деревне, а 47,72% - в городе (Population, 2011).

ВРП на душу населения: 2271 USD (2013-2014), что почти в полтора раза выше национальных показателей (ВНП – 1627 USD) (India GDP per capita, 1960-2016).

Этнический состав населения ЭРА. По данным переписи 2011 религиозная структура населения штата характеризуется относительным доминированием исповедующих индуизм (около 55%), вторые по распространенности религия - христианство и ислам – составляют практически всю оставшуюся долю (см. табл. 4).

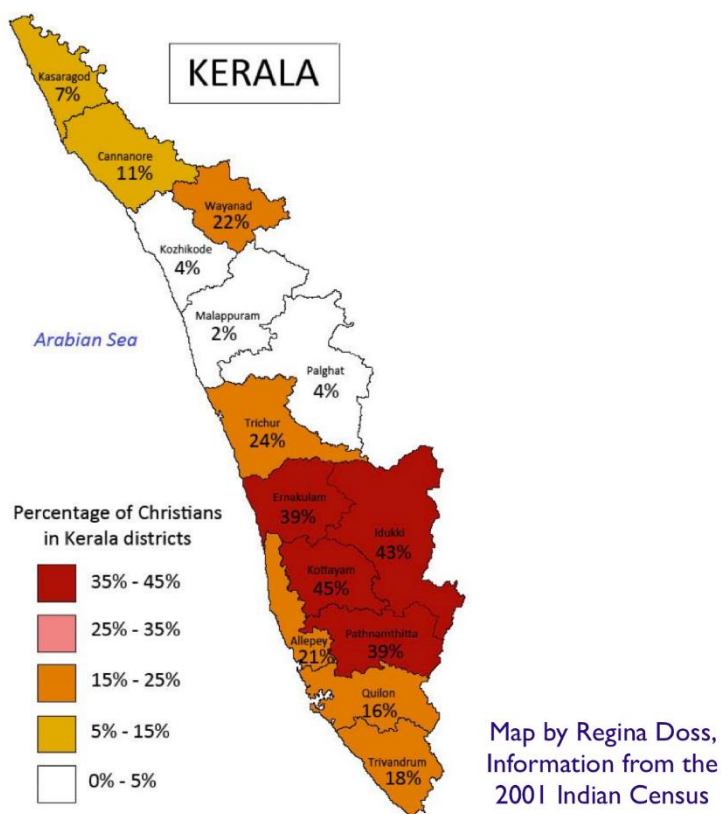
Таблица 4. Религиозная структура населения Кералы, 2011.

Религии	Количество исповедующих, в %
Индуизм	54,73
Ислам	26,56
Христианство	18,38
Сикхи	0,01
Буддизм	0,01
Джайнизм	0,01
Иные религии и верования	0,02
Атеисты	0,26

Источник: Religion PCA (Religion PCA, 2011).

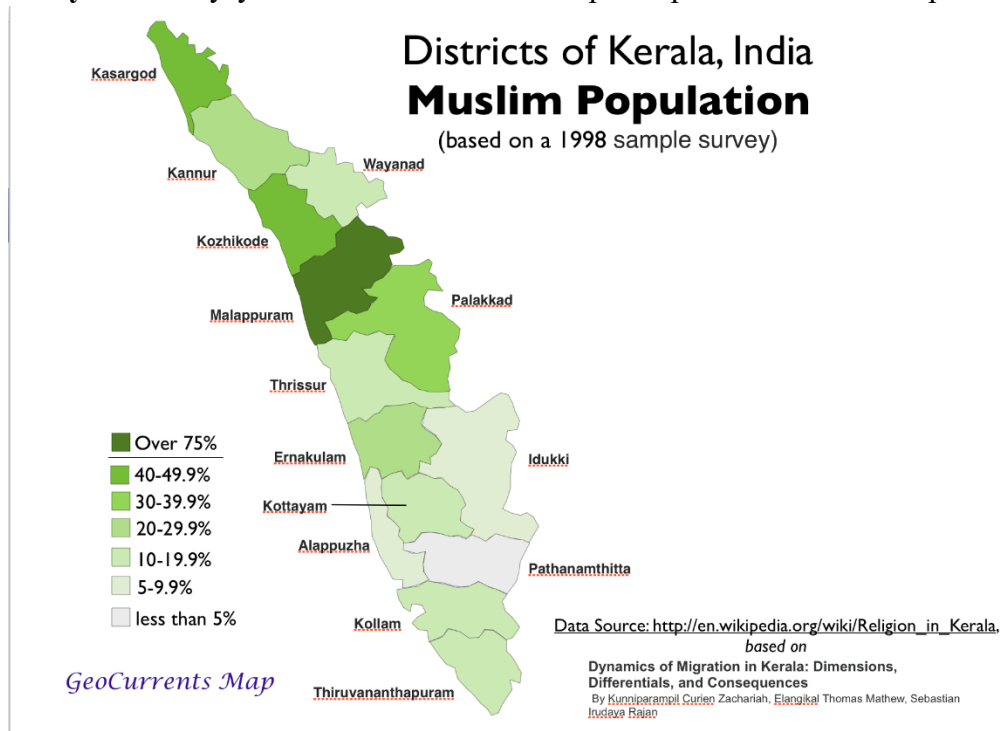
Представители этих трех религиозных групп распределены по штату неравномерно. Так, например, только в 4 округах христиане составляют около 40% населения: Идукки, Эрнаулам, Коттаям, Патанамтитта (см. рис. 5)

Рисунок 5. Христианское население Кералы: региональное измерение



Источник: Religion, Caste, and Electoral Geography in the Indian State of Kerala (Lewis, 2014).

В 2-х округах мусульмане составляют около 40% населения и в 1 превышают 75%: в Касарагоде, Кожикоде и Малаппуре, соответственно (см. рис. 6).

Рисунок 6. Мусульманское население Кералы: региональное измерение

Источник: Religion, Caste, and Electoral Geography in the Indian State of Kerala (Lewis, 2014).

Главная (доминирующая) этническая группа штата Керала – малаяли (этноним дан по малаяламскому языку): составляет 95,99% в структуре населения штата и 4,01 в структуре населения Индии в целом (Benedikter, 2013, p. 23). За пределами Индии носители малаяли проживают в Катаре и Кувейте, составляя там экстра-миноритарные группы (2-3%).

Малаяли является коренным народом штата Керала, а малаяламский язык – признан одним из двух официальных языков штата. Малаяламский язык относится к дравидской группе и тесно связан с санскритом и тамильским языком, последний из которых является официальным языком соседнего штата Тамилнад. Считается, что в качестве самостоятельного малаяли стал развиваться в эпоху средневековья. В отличие от тамильского языка, в отношении которого в Тамилнаде в последней трети XX в. реализовывалась специальная политика «за чистоту языка» (см. профайл Тамилнад), малаяламский язык содержит значительные заимствования из португальского, арабского, французского и английского языков. Такое влияние иных (в т.ч. европейских) языков обусловлено географическим положением Кералы как территории компактного проживания народа малаяли. Как это уже отмечалось выше, Керала была своего рода «воротами торговли и колонизации».

Вторыми по численности этническими группами, выделяемыми по лингвистическому принципу, являются: тамильцы (2,1%) и каннада (1,2%) (Benedikter, 2013, p. 47).

Языковая принадлежность представителей основных религиозных общин обусловлена лингвистической структурой населения штата (см. табл. 5).

Таблица 5. Религиозная фракционализация этнолингвистических групп Кералы.

Религиозная принадлежность	Малаяли	Иные этнолингвистические группы	Всего
Индуисты	54.20%	2%	56.20%
Мусульмане	23.70%	1%	24.70%
Христиане	18.00%	1%	19.00%
Иные религии	<0.1%	<0.1%	00.10%
Всего	96.00%	4.00%	100.00%

Источник: Ethnic groups in Kerala. URL: https://en.wiki2.org/wiki/Ethnic_groups_in_Kerala#cite_note-25 (accessed: 21.11.2016). [Составлено по: Sreenadhan M. Keralathile Bhashakal (Languages of Kerala) / Published by International Centre for Kerala Studies, University of Kerala. Kariavattom, Thiruvananthapuram]

Политико-институциональный дизайн ЭРА. Правила формирования региональных органов власти определяются Конституцией Индии и являются стандартными.

В соответствии с Конституцией Индии региональный парламент Кералы (Niyamasabha) является однопалатным. В его составе 140 депутатов, выбираемых по мажоритарной системе в одномандатных округах, из которых в настоящее время 12 зарезервированы для представителей списочных каст, а 2 – для списочных племен.

Как и в Индии в целом, в Керале действует вестминстерская система, в ответствии и которой правительство формируется парламентской фракцией региональной ассамблеи победившей партии. Губернатор назначает председателя правительства штата из числа (Совет министров), который в свою очередь, определяет состав правительства (ст. 164).

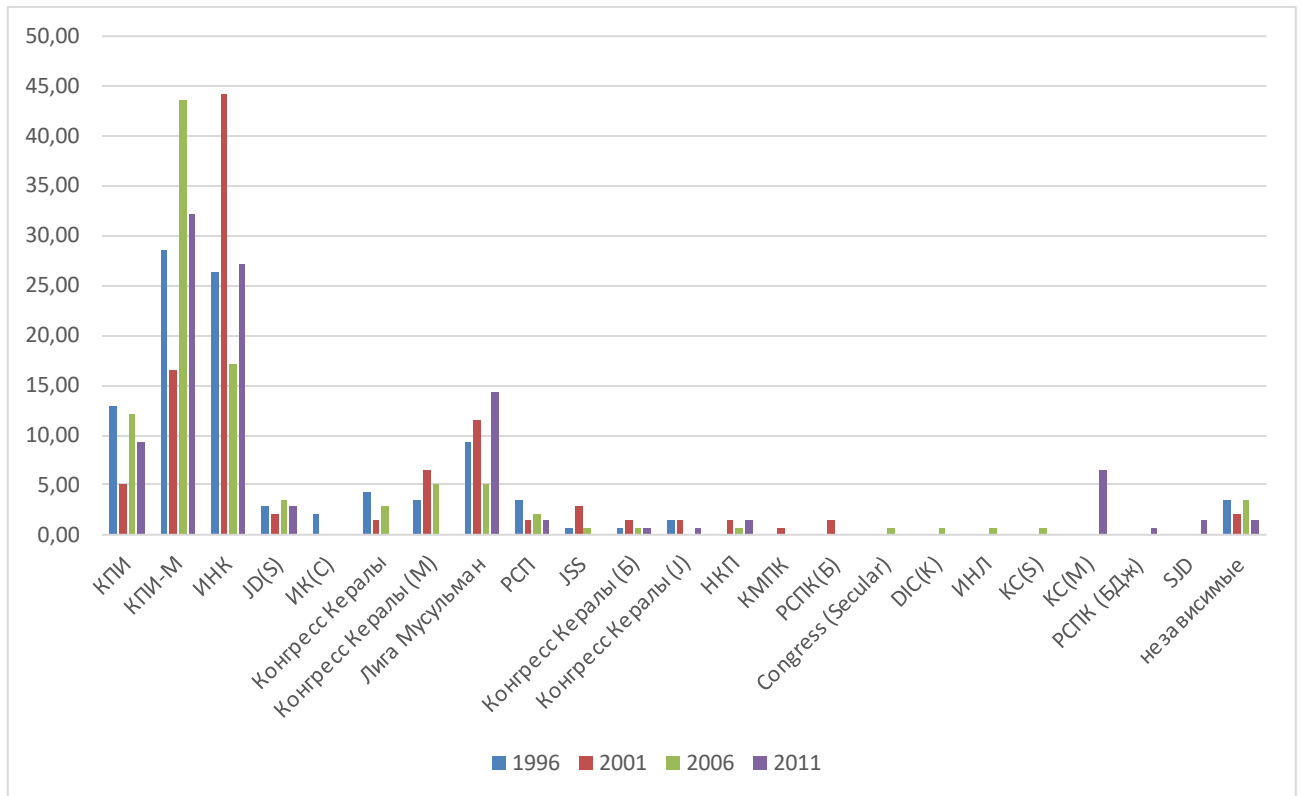
Ст. 155, 156 Конституции Индии определяют правила назначения губернатора штата. Губернатор штата назначается сроком на пять лет приказом Президента, скрепленным его подписью и печатью. Губернатор занимает свою должность, пока это угодно Президенту; может отказаться от своей должности, представив собственноручно написанное заявление на имя Президента. «Исполнительная власть в штате принадлежит Губернатору и осуществляется им либо непосредственно, либо через должностных лиц, подчиненных ему в соответствии с настоящей Конституцией». Губернатор имеет право роспуска Легислатуры штата (ст.174 Конституции Индии)

Высший суд штата назначается Президентом Индии.

Организация и проведение выборов в штате регулируется Конституцией Индии и проходят под контролем федеральной избирательной комиссии. Избирательную комиссию штата возглавляет главный комиссар по выборам Кералы. Легислатура обладает основными функциями в области законотворчества и законодательства, осуществлению контроля за деятельностью правительства штата, а также принятию бюджета.

Партийная система ЭРА. Как это уже отмечалось, особенностью региональной политики являются традиционно сильные позиции коммунистических и левых, социалистических партий. При этом, их сила зависит от коалиционного потенциала формируемого правительства и позиций, доминирующих в общенациональной (национальной) политике ИНК и БДП (см. рис 7).

Рисунок 7. Динамика представительства партий в региональном парламенте Кералы, 1996-2011



Источники: Election Commission of India. (n.d.). URL: <http://eci.nic.in/eci/eci.html> (accessed:14.11.2016); Elections.in. URL: <http://www.elections.in/> (accessed:14.11.2016); Elections.traceall.in URL: <http://elections.traceall.in/> (accessed:14.11.2016)

Участниками коалиционных правительств, как правило становились левые и коммунистические партии и ИНК. При этом, региональные партии, в т.ч. Лига Мусульман (которая на заре новейшей истории штата входила в коалицию с КПМ) в настоящее время представляют собой «оппозиционный полюс» депутатского корпуса региональной ассамблеи.

4. Преференциальные политики и взаимоотношения по линии «центр – регион – титульная этническая группа»

Взаимоотношения по линии «ЭРА – национальное государство». Штат представлен 29 депутатами в национальном парламенте: 9 депутатов в Раджья Сабхе (верхней палате) и 20 в Лок Сабхе (нижней палате).

В настоящее время штат представлен в Лок Сабхе преимущественно депутатами от коммунистических партий и ИНК, выбранных по мажоритарной системе в 20 одномандатных округах. Из них 5 – представители Марксистской КПИ, 1 – КПИ, 8 – ИНК (INC), 2 – от региональной партии Индийский Союз Лиги Мусульман (IUML), 1 – от региональной Революционно-социалистической Партии (RSP, PCP), 1 – от Конгресса Кералы (M) и 2 независимых депутата.

Анализу и интерпретации подверглись данные общенациональных избирательных кампаний 2004, 2009 и 2014. Данные свидетельствуют о том, что в электоральном отношении в штате незначительно меняются электоральные предпочтения, хотя есть и общий с национальными тренд – снижение поддержки ИНК, но не за счет увеличения поддержки доминирующей в национальной политике БДП, а за счет голосования за независимых кандидатов (которых, правда поддержала КПИ(М) (Kerala General Elections, 2014), а также представителей региональной PCP (см. табл.6, рис. 8).

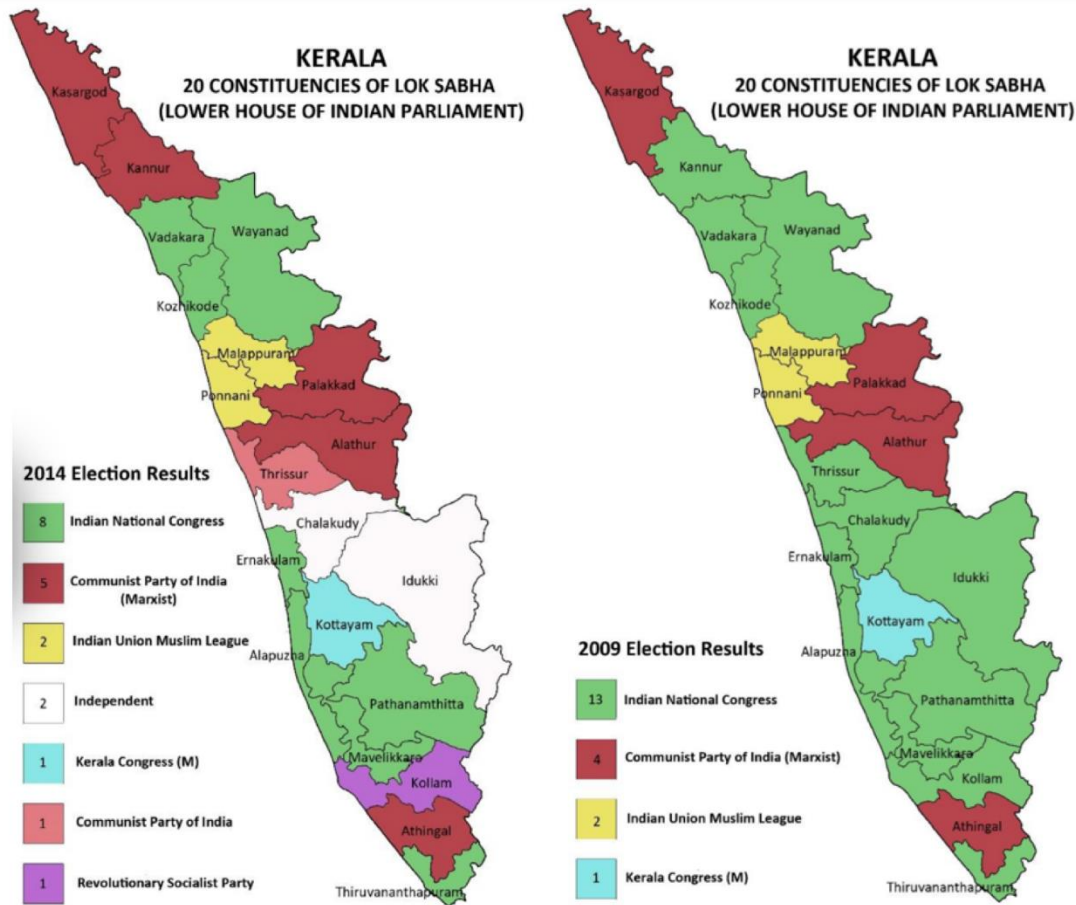
Таблица 6. Результаты национальных парламентских выборов в округах штата Керала: 2004, 2009, 2014

№ округа	Победившая партия, 2004	Победившая партия, 2009	Победившая партия, 2014
1	CPM	CPM	CPM
2	CPM	INC	CPM
3	CPM	INC	INC
4	JD(S)	INC	INC
5	CPM	INC	INC
6	MUL	IUML	IUML
7	CPM	IUML	IUML
8	CPM	CPM	CPM
9	CPI	CPM	CPM
10	CPM	INC	CPI
11	IND	INC	IND
12	IFDP	INC	INC
13	CPM	INC	IND
14	KEC	KEC(M)	КС(М)
15	CPM	INC	INC
16	CPM	INC	INC
17	CPI	INC	INC
18	CPM	INC	RSP
19	CPM	CPM	CPM

20	CPI	INC	INC
----	-----	-----	-----

Источник: Kerala General Election Results (Kerala General Election Results, 2014).

Рисунок 8. Результаты общенациональных парламентских выборов в округах Кералы, 2009 и 2014.



Источник: Kerala General Election Results (Kerala General Elections , 2014).

Для Кералы характерна региональная специфика голосования, проявляющаяся в том, что зоной преимущественной поддержки Индийский Союз Лиги Мусульман являются округа, входящие в состав районов с доминирующим мусульманским населением (см. рис. 7, 8).

Если обратиться к политико-идеологическим особенностям партийной политики в Керале, то кроме доминирующих коммунистов с характерной для них марксистской и социалистической ориентацией, следует отметить такие региональные партии, как Индийский Союз Лиги Мусульман и Конгресс Кералы (М). Если первая партия является этно-религиозной, поскольку выступает за обеспечение социальной справедливости посредством институционализации квот для мусульман в органах власти, то вторая партия является региональной, в повестке дня которой требование обеспечение прав и привилегий для Кералы как штата (Kerala General Elections, 2014).

Керала представлена в верхней палате (Раджья Сабха) национального парламента 9 депутатами, которые избираются депутатами легислатуры штата. В

соответствии с конституцией Индии, количество депутатов пропорционально численности населения штата.

Представительство штата в верхней палате в партийном отношении коррелирует с партийной структурой регионального парламента: представлены ИНК, КПИ, КПИ(М) и ИСЛМ.

Право законодательной инициативы у штата отсутствует.

Право вето на решения, принимаемые национальными органами власти отсутствует.

Представители регионального правительства участия в работе общенационального правительства не принимают.

Консультативные органы отсутствуют.

Специальные механизмы (квоты и т.п.) представительства этнических групп в национальных (центральных) органах власти отсутствуют. Есть этнические партии, чьи кандидаты конкурируют в одномандатных избирательных округах с кандидатами иных партий.

2 округа из 20, в которых выбираются депутаты Лок Сабхи от Кералы зарезервированы для представителей списочных каст (Scheduled Castes).

Самостоятельность ЭРА. Статья 162 Конституции Индии регламентирует, что исполнительная власть любого штата распространяется на вопросы, в отношении которых Легислатура штата имеет право издавать законы (при условии, что по любым вопросам, в отношении которых право издавать законы принадлежит как Легислатуре штата, так и Парламенту, исполнительная власть штата подчиняется Союзу или его органам и ограничивается исполнительной властью, прямо предоставленной настоящей Конституцией или каким-либо законом, изданным Парламентом). Остаточные законодательные полномочия принадлежат Парламенту Индии (ст. 248 Конституции Индии). В Конституции Индии выделены 3 перечня: компетенции Союза, компетенции штатов, совместные компетенции (см. приложение 1).

«Особые права» для титульных этнических групп, связанные с их этнической спецификой.

Язык. Эксперты отмечают, что малаяламский язык при формальном доминировании в структуре населения групп малаяли имеет серьезную тенденцию к отмиранию. В группе дравидских штатов, созданных в 1950-е гг. по лингвистическим основаниям, Керала с точки зрения защиты и поддержки титульного языка стоит особняком. Дело в том, что в соответствии с региональным законом 1969 г. об официальных языках такой статус в Керале получили и малаяламский и английский языки (Benedikter, 2013, p. 51). Поправки 1973 г. в этот закон еще раз подтвердили официальный статус и требование использовать малаяламский и английский языки в образовании и управлении. Следовательно, малаяламский язык - один из двух официальных языков. Официальные сайты легислатуры, регионального правительства и его департаментов, губернатора штата билингвальные: английский и малаяламский.

Институционализация билингвизма привела к тому, что по большей части жители Кералы грамотны, но не владеют малаяламским на высоком уровне; более того, по мнению экспертов малаяламский язык нуждается в стандартизации (Chand Raj, 2005). Хотя еще в 1967 г. в штате был создан Лингвистический Институт Кералы, миссия которого заключается в поддержке и развитии малаяламского языка (State Institute of Language, Government of Kerala, 2004), а в структуре регионального правительства, так и легислатуры есть специальные департаменты по поддержке языка и культуры малайяли.

В штате официально принята «трёхязычная формула» организации образования. Однако, официальный статус двух языков не обеспечивает доминантное положение малаяламского. «Ученики имеют право учить в качестве первого языка английский или малаяламский, выбирая, как правило, английский» (Chand Raj, 2005).

Урду, тамильский и каннада – миноритарные языки в Керале – могут изучаться в качестве второго (третьего) языка.

Преференциальные политики: взаимоотношения по линии по линии «регион – этнические группы»

Язык. В Керале вторым по значимости среди миноритарных языков является урду, носители которого являются потомками жителей Малабарского побережья. Урду распространился на территории современной Кералы еще в XVI-XVII вв. После выделения Кералы в качестве самостоятельного штата, официальными языками которого были признаны малаяламский и английский, урду фактически стал дискриминируемым миноритарным языком. Этот язык изучался в относительно небольшом количестве средних и старших школ. Эксперты приводят примеры, как постепенно урду уходил из учебных планов школ в связи с сокращением педагогов, имеющих подтвержденную официально достаточную квалификацию для обучения на урду (Hashim, 2011). Чаще всего носители урду исповедуют ислам. В связи с этим, требования защиты урду оказались в 1960-е гг. в программе Лиги Мусульман. После вхождения в состав регионального правительства в 1968 г. двух представителей от Лиги Мусульман, в официальной повестке появился вопрос о статусе урду в Керале. Были приняты ряд решений, позволивших закрепить урду в трехязычной формуле на уровне школьного образования. В начале 1970-х гг. было предусмотрено в качестве обязательного к реализации правило, согласно которому учитель языка урду должен быть в школе, если минимум 50 человек выбирают его в качестве предмета. Позднее показатель был сокращен до 30-ти человек. В настоящее время в школе обязательно должен быть учитель урду, если минимум 12 учеников хотят изучать этот язык. Заработные платы этих учителей гарантируются региональным правительством. Учителя урду даже создали собственную профессиональную ассоциацию. Хашим приводит следующую статистику: «Урду как родной язык преподается на дошкольном уровне в одном учебном заведении, в старших классах начальной школы в 1261 учебных заведениях и на уровне средней школы в 377 учебных

заведениях. Общее количество школ, где урду преподается на всех ступенях - 184. Максимальное количество учеников, изучающих Урду учатся в Каликуте и Малаппураме, где проживает преимущественно мусульманское население» (Hashim, 2011).

Бенедиктер отмечает, что носители тамильского и каннады имеют право использовать свои языки для переписки с властями штата и органами МСУ. Для носителей иных языков предусмотрено право использовать английский (Benedikter, 2013, p. 51).

Религия. В штате Керала, где четверть населения исповедует ислам, уровень грамотности членов мусульманских общин и каст приближается к 100%. В этом отношении ситуация в сфере образования и здравоохранения, их доступности для всех категорий (каст) жителей в Керале кардинально отличается от ситуации в иных штатах Индии, в структуре населения которых мусульмане составляют сколько-нибудь значимую долю. Как это уже отмечалось выше, во многом высокий уровень грамотности является следствием политики левых (коммунистических, социалистических) правительств (Religion and Development in India, 2010).

5. Конфликты и механизмы взаимодействия между органами публичной власти и этническими группами.

Конфликты в Conflict Barometer не фиксируются.

Механизмы взаимодействия. Основным механизмом взаимодействия региона и федерального центра в Индии является представительство автономии в обеих палатах национального парламента. При решении вопросов о языках меньшинств и титульных групп ЭРА значимую роль играет Комиссия по делам языковых меньшинств, статус которой закреплен конституционно. Данная комиссия, при исполнении функции защиты лингвистических меньшинств, осуществляет взаимодействие как с представителями этнических групп в составе региона напрямую, так и посредством взаимодействия с должностными лицами в составе специальных департаментов по защите миноритарных языков и прав этнических меньшинств как структурных подразделений регионального правительства и парламента.

ПРИЛОЖЕНИЕ I

Вопросы, отнесенные к компетенции Союза

1. Оборона; армия, ее организация, функционирование, финансирование и т.п.; разведка, госбезопасность; борьба с терроризмом и пиратством
2. Атомная энергетика; ВПК; нефтяная отрасль промышленности; горнорудная, калийная отрасли промышленности; транспортная инфраструктура (железные дороги, объявленные законом дорогами национального значения шоссейные дороги); морское судоходство и навигация во внутренних водах; Порты, которые объявлены законом главными портами, вопросы организации функционирования портов; воздушные пути; маяки и их обслуживание, диспетчерская служба авиации; аэродром; организация обучения и подготовки летного состава и регулирование такого обучения и подготовки, предусмотренного Штатами
3. Почта, телеграф, телефон, радио, беспроводная связь
4. Внешний суверенитет: внешняя политика и международные отношения; дипломатическая служба, консульское и торговое представительство; представительство в ООН; внешняя торговля; таможня, таможенные сборы, экспортные сборы и акцизы (на табак и другие товары, производимые или вырабатываемые в Индии, за исключением спиртных напитков, потребляемых людьми, опиума, индийской конопли и других наркотиков, но включая медицинские и парфюмерные препараты, содержащие спирт и любые вещества, указанные в подпункте "b" настоящего пункта).
5. Внутренний суверенитет: вопросы гражданства, экстрадиции, визовая политика
6. Имущество Союза и доход от него; в случае если оно расположено на территории штата, то распоряжение им осуществляется с соблюдением законодательства штата (за исключением случаев, когда Парламент законом предусматривает иное); суды по опеке над недвижимым имуществом Правителей Индийских княжеств
7. Госдолг; монетарная политика; иностранное заимствование; РФС; регистрация, лицензирование финансовых институтов и учреждение; торговые отношения между штатами; банковское дело и ценные бумаги; страхование; налоги (подходный за исключением доходов с сельского хозяйства, налог на прибыль, налог на общую стоимость активов, налоги на капиталы компаний; имущественный налог, за исключением налога с сельскохозяйственных земель; транспортный налог, налог с финансовых операций); сборы, относящиеся к наследованию имущества, за исключением сельскохозяйственных земель, гербовый сбор.
8. Регистрация, регулирование деятельности и ликвидация коммерческих, и некоммерческих корпораций, деятельность которых не ограничивается пределами одного Штата (за исключением университетов)
9. Правительственные лотереи, в т.ч. организуемые правительством штата;
10. Патенты; стандартизация;

11. Отрасли промышленности, контроль над которыми со стороны Союза Парламент законом объявил целесообразным в публичных интересах
12. Регулирование и развитие межштатных рек и речных бассейнов в пределах, в которых такой контроль над регулированием и развитием со стороны Союза определен законом Парламента как целесообразный в публичных интересах; рыболовство и рыбный промысел вне пределов территориальных вод
13. Выращивание мака, производство опиума и продажа опиума на экспорт
14. Лицензирование демонстрации кинофильмов
15. Решение межотраслевых споров, в т.ч. между работниками и работодателями;
16. Учреждения культуры и памятники национального масштаба (список); учреждения образования, в т.ч. университеты национального значения (список), федеральные бюджетные учреждения по подготовке научно-технических кадров; вопросы стандартизации образования;
17. Перепись населения; топография, метеослужба
18. Госслужба; пенсионная система
19. Выборы в Парламент, легислатуры штатов, президента страны, его заместителя, формирование избирательной комиссии; финансовое обеспечение депутатов парламента и легислатур штатов, президента, правительства; контроль-ревизионная проверка отчетности союза и штатов; формирование и регулирование деятельности высшего суда, его финансовое обеспечение,
20. Распространение полномочий и юрисдикции полицейских чинов какого-либо Штата на любую территорию за пределами этого Штата, но без предоставления, однако, права полиции одного Штата распространять полномочия и юрисдикцию на какой-либо территории за пределами этого Штата без согласия на то Правительства Штата, в пределах которого такая территория расположена; распространение полномочий и юрисдикции полицейских чинов какого-либо

Перечень II. Вопросы, отнесенные к компетенции Штатов

1. Полиция (включая железнодорожную и сельскую полицию)
2. Процедура в суде по делам ренты и налогов; судебные издержки, взимаемые во всех судах, за исключением Верховного суда.
3. Тюрьмы, исправительные учреждения для малолетних, Борстальские учреждения и другие учреждения подобного характера, а также лица, заключенные в них; соглашения с другими Штатами о пользовании тюрьмами и другими учреждениями.
4. МСУ Местное управление
5. Здравоохранение и санитария; больницы и аптеки; социальная политика; регулирование оказания ритуальных услуг;
6. Торговля и коммерческая деятельность в пределах Штата
7. Газ и газовые заводы
8. Регистрация, регулирование и ликвидация корпораций, университетов, не указанных в перечне I,

9. Предприятия, земли и здания, принадлежащие Штату или находящиеся во владении Штата
10. Сельское хозяйство, включая сельскохозяйственное образование и исследования в области сельского хозяйства; скотоводство, ветеринарное обучение и практика; рыбный промысел; земля, т.е. права на землю или права, связанные с землей; аренда земли, включая отношения между земельным собственником и арендатором, а также взимание ренты; передача и отчуждение Производство, владение, перевозка, покупка и продажа спиртных напитков.
11. Учреждения культуры, финансируемые штатом;
12. Найденные клады; пари и азартные игры
13. Транспортная инфраструктура, не указанная в перечне I; муниципальные трамвайные пути; канатные дороги, внутренние водные пути и передвижение по ним
14. Выборы в Законодательную Сессию Штата с соблюдением положений любого закона, изданного Парламентом; Жалованье и содержание депутатов законодательной сессии штата, членов правительства штата; их права, привилегии и иммунитеты.
15. Пенсии Штата; госдолг Штата
16. Доход с земли (налоги с сельскохозяйственных доходов, сборы в связи с наследованием сельскохозяйственных земель, сборы с сельскохозяйственных земельных владений) налог на недвижимое имущество (на земли и здания); налоги на право разработки полезных ископаемых; акцизные сборы с товаров, производимых в Штате; налоги на ввозимые в какую-либо местность товары, предназначенные для потребления, использования или продажи в данной местности; налоги на потребление или продажу электроэнергии; налоги на продажу и покупку товаров, за исключением газет; налоги с товаров и пассажиров, перевозимых по дорогам или по внутренним водным путям; налоги на животных и на лодки; налоги на профессии, ремесла, промысел и работу по найму; подушевой налог; налоги на предметы роскоши, включая налоги на развлечения, увеселения, пари и азартные игры.

Перечень III. Вопросы совместной компетенции Союза и Штатов

1. Уголовное право; уголовный процесс; превентивное заключение по причинам, связанным с безопасностью какого-либо Штата, поддержанием публичного порядка или обеспечением снабжения и служб, имеющих существенное значение для общества; лица, подвергаемые такому заключению; перемещение из одного Штата в другой Штат заключенных, обвиняемых и лиц, подвергнутых превентивному заключению; бродяжничество; бродячие и кочевые племена
2. Гражданское право, семейное право, трудовое право; гражданские процесс.
3. Правонарушение, преследуемое в исковом порядке.
4. Банкротство и несостоятельность; доверительная собственность и распоряжение собственностью на доверительных началах.

5. Душевная болезнь и слабоумие, включая места для содержания и лечения душевнобольных и слабоумных
6. Вопросы экологии; фальсификация продуктов питания и других товаров; санитарная служба
7. Наркотики и яды, с соблюдением положений перечня I в отношении опиума.
8. Экономическое и социальное планирование; демографическая политика; ЗАГС.
9. Коммерческие и промышленные монополии, синдикаты и тресты; Профессиональные союзы; конфликты в промышленности и трудовые конфликты; социальное обеспечение и социальное страхование; занятость и безработица; образование с соблюдением положений перечня I.
10. Благотворительность и благотворительные учреждения, благотворительные и религиозные пожертвования и религиозные учреждения.
11. Порты, за исключением тех включенный в перечень I; судоходство и навигация на внутренних водных путях на судах с механическими двигателями и правила движения на таких водных путях.
12. Контроль над ценами.
13. Археологические раскопки и памятники, кроме имеющих национальное значение.

Список литературы

- Alesina A., Devleeschauwer A., Easterly W., Kurlat S., Wacziarg R. (2002). Fractionalization. doi:10.1023/A:1024471506938
- All Members Party-wise List. (2016). In: House of people of Parliament of India. URL: <http://164.100.47.192/Loksabha/Members/PartywiseList.aspx> (accessed: 27.03.2016)
- Benedikter T. Language Policy and Linguistic Minorities in India: An Appraisal of the Linguistic Rights of Minorities in India. Bolzano: EURAC Research, 2013. 232 p
- Chand Raj, M. K. Malayalam – How to Arrest its withering Away? // Language in India. 2005. No. 5. URL: <http://www.languageinindia.com/feb2005/malayalamdevelopmentchandraj1.html> (accessed: 12.12.2016)
- CLM Report №51. Commissioner for Linguistic Minorities. New Delhi, 2015. URL: <http://www.nclm.nic.in/shared/linkimages/NCLM51stReport.pdf> (accessed: 27.03.2016)
- Country Comparison: Population. (2015). In: the World Factbook. URL: <https://www.cia.gov/library/publications/the-world-factbook/rankorder/2119rank.html#in> (accessed: 27.03.2016)
- Current Members of Parliament of India – Lok Sabha, Rajya Sabha, MPs. (2016). Retrieved May 5, 2016, from <http://recruitmentresult.com/current-members-of-parliament-of-india>
- Election Commission of India. URL: <http://eci.nic.in/eci/eci.html> (accessed:14.11.2016)
- Election Commission of India: Statistical Reports of General Elections to Statelegislative Assembly (Vidhansbha). – Retrieved from: http://eci.nic.in/eci_main1/ElectionStatistics.aspx (accessed: 3.05.2016)
- Elections.in. URL: <http://www.elections.in/> (accessed:14.11.2016)
- Elections.traceall.in URL: <http://elections.traceall.in/> (accessed:14.11.2016)
- ERAD. База данных. URL: <http://identityworld.ru/index/database/0-21>
- Hashim, M. H. Urdu Education at the School Level in Kerala Since Independence. // Language in India. 2011. No. 11. URL: <http://www.languageinindia.com/nov2011/keralaurdueducation.pdf> (accessed:15.11.2016)
- India GDP per capita 1960-2016. (2014). In: Trading Economics. URL: <http://www.tradingeconomics.com/india/gdp-per-capita> (accessed: 27.03.2016)
- India. (2015). In: World Factbook. URL: the World Fact Book. URL: <https://www.cia.gov/library/publications/the-world-factbook/geos/in.html>(accessed: 27.03.2016) (accessed: 27.03.2016)
- Indian states by GDP per capita. (2014). In: Statistics Times. URL: <http://statisticstimes.com/economy/gdp-capita-of-indian-states.php> (accessed:30.04.2016)
- Indian states by GDP per capita. (2014). In: Statistics Times/ URL: <http://statisticstimes.com/economy/gdp-capita-of-indian-states.php> (accessed: 30.04.2016)
- Kerala General Election Results, 2014. In: Maps of India. URL: <http://www.mapsofindia.com/parliamentaryconstituencies/kerala/general-election-results.html> (accessed:25.11.2016)

Kerala General Elections, 2014. In: Geocurrents Info. URL: <http://geocurrents.info/wp-content/uploads/2014/05/Kerala-2014-2019-elections-map.png> (accessed: 21.11.2016)

KL General info. In: Kerala Legislature. URL: http://www.niyamasabha.org/codes/ginfo_10.htm (accessed: 25.11.2016)

Lewis, M. V. Religion, Caste, and Electoral Geography in the Indian State of Kerala. In: GeoCurrents. URL: <http://www.geocurrents.info/place/south-asia/religion-caste-electoral-geography-indian-state-kerala> (accessed: 21.11.2016)

List of political parties participated. (2014). In: Election Commission of India. URL: http://eci.nic.in/eci_main1/GE2014/ge.html (accessed: 3.05.2016)

Literacy Rate in India, 2011. In: Indiaonlinepage.com: <http://www.indiaonlinepages.com/population/literacy-rate-in-india.html> (accessed: 21.11.2016)

Maps of Lok Sabha GE 2004 Results. (2004). In: Election Commission of India. URL: http://eci.nic.in/eci_main/election_maps/Results/PC/INDIA.jpg (accessed: 3.05.2016)

Muslim quota: Suggestions can be given online. (2015, November 18). In: The TS Commission of Inquiry on Socio-economic & Educational Conditions of Muslims. URL: <http://coiformuslims.telangana.gov.in/muslim-quota-suggestions-can-be-given-online/> (accessed: 3.05.2016)

Population Enumeration Data (Final Population). (2011). In: Census of India 2011. URL: http://www.censusindia.gov.in/2011census/population_enumeration.html (accessed: 1.05.2016)

Ram, V. (2014, April 19). Federalism and silence of our Constitution: perspectives in the context of Andhra Pradesh reorganization. In: Journal of Indian Law and Society, 4. URL: <https://jilsblognujs.wordpress.com/2014/04/19/article-3-federalism-and-the-silence-in-our-constitution-perspectives-in-the-context-of-the-andhra-pradesh-reorganization/> (accessed: 3.05.2016)

Religion and Development in India, 2010. In: Geocurrents Info. URL: <http://www.geocurrents.info/cultural-geography/religion-and-development-in-india#ixzz4RCkeLV3r> (accessed: 25.11.2016)

Religion PCA. (2011). In: Census of India 2011. URL: http://www.censusindia.gov.in/2011census/Religion_PCA.html (accessed: 1.05.2016)

Religion PCA. In: Census of India 2011. URL: http://www.censusindia.gov.in/2011census/Religion_PCA.html (accessed: 1.05.2016)

State Institute of Language, Government of Kerala. In: State Institute of Language, Government of Kerala. URL: <http://www.keralabhashainstitute.org/> (accessed: 25.11.2016)

Statewise Population of India, 2011. In: India Guide. URL: <http://www.indiaonlinepages.com/population/state-wise-population-of-india.html> (accessed: 14.11.2016)

Statewise Population of India. (2011). In: India Guide. URL: <http://www.indiaonlinepages.com/population/state-wise-population-of-india.html> (accessed: 3.05.2016)

The Constitution of India. (9 November 2015 г.). New Dehli, India.

The Constitution of India. NEW DELHI, India.

Urban and Rural Population of India 2011. In: India in facts. URL: <http://indiafacts.in/india-census-2011/urban-rural-population-o-india/> (accessed:1.05.2016)

Urban and Rural Population of India, 2011. In: India in facts. URL: <http://indiafacts.in/india-census-2011/urban-rural-population-o-india/> (accessed: 1.05.2016)

Алпатов Ю. (1996). Конституционно-правовой институт президентского правления в штатах Индии: автореферат на соискание ученой степени к.ю.н. Москва. URL: <http://law.edu.ru/book/book.asp?bookID=25363> (проверено: 3.05.2016)

Барциц, И. Федеральная интервенция. // Обозреватель – Observer. URL: http://old.nasledie.ru/oboz/N03_01/3_05.HTM (проверено: 3.05.2016)

Дмитриев Р.. (2012). Региональная демографическая политика в Индии: достигнуты ли поставленные цели? / Региональная демографическая политика: Сборник статей (стр. 245-271). Москва: МАКС Пресс. URL: <http://www.demoscope.ru/weekly/2013/0543/analit02.php> (проверено: 1.05.2016)

Индийский федерализм. // Закон сегодня. Юридически портал. URL: http://lawtoday.ru/razdel/biblo/kpzs/DOC_292.php (проверено: 30.04.2016)

Индия / Территориально-государственное устройство (унитарное, федеративное и прочее) / Политический атлас современности. URL: <http://www.hyno.ru/tom2/330.html> (проверено: 1.05.2016)

Испаева Г. (1991). Индийский федерализм: Автореферат диссертации на соискание ученой степени кандидата юридических наук. Москва. URL: <http://law.edu.ru/book/book.asp?bookID=52840> (проверено: 30.04.2016)

Керала. / Большая российская энциклопедия. URL: http://bigenc.ru/world_history/text/2061037 (1.05.2016)

Конституция Индии. / Конституции зарубежных государств: Учебное пособие. под ред.: В. Маклакова. Изд. 4-е, переработанное. Москва: Волтерс Клувер, 2003. URL:

http://www.concourt.am/armenian/legal_resources/world_constitutions/constit/india/india-r.htm (проверено: 1.05.2016)

Нагиба И. Индийский английский: история, статус, особенности. // Известия Восточного института. 2008. №15. С.151-160.

Никитина, А. Форма государственного устройства: особенности федеративного устройства Индии. // Международный научный журнал «СИМВОЛ НАУКИ». 2015. №4. С.162-164.

Пахомов Е. (2016). Почему в Индии начались кастовые бунты. URL: <http://carnegie.ru/commentary/2016/03/24/ru-63103/ivu0> (проверено: 26.03.2016)

Смокотин В. Многоязычие и общество. // Вестник Томского государственного университета. 2007. №302. С.28-31.

Строкань, С. Индия перерисовывает свою карту. URL: <http://www.kommersant.ru/doc/2248906> (проверено: 2.05.2016)

Шлыкова Н. (2011). Политические партии Индии. // Журнал российского права. 2011. №11. С.85-91.

Щипанова, Н. Партийная система Индии: баланс политических сил. // Вестник Челябинского государственного университета. 2006. №3. С. 147-151.

Языки Индии. In: Language Encyclopedia. URL:
<http://langopedia.ru/2012/11/17/%D0%BA%D0%B0%D1%80%D1%82%D0%B0-%D1%8F%D0%B7%D1%8B%D0%BA%D0%BE%D0%B2-%D0%B8%D0%BD%D0%B4%D0%B8%D0%B8/> (проверено: 27.03.2016)