

Гуджарат (Индия)

1. Страновые характеристики

Индия расположена в Южной Азии между Бирмой и Пакистаном, омывается водами Бенгальского залива и Аравийского моря.

Официальное название страны – Republic of India / Bharatiya Ganarajya. Английское название страны этимологически связано с названием крупнейшей реки - Инд. Индийское название "Бхарат", как полагают историки, происходит от этнонима племени "Бхарат", которое упоминается в Ведах II тыс. до н. э.

Столица – г. Нью Дели (23 200 тыс. чел.). Второй город по численности – Мумбаи.

Площадь территории Индии составляет 3287263 км².

Численность населения. Индия является второй в мире по численности населения страной после Китая. По данным на 2015 г. в Индии проживало 1251695584 человек (Country Comparison, 2015).

Этническая структура населения. Соотношение этнической, лингвистической и религиозной структуры населения Индии обуславливает высокую фракционализацию, уровень которой, по данным Alesina (Alesina, Devleeschauwer, Easterly, Kurlat, & Wacziarg, 2002), следующий: этническая – 0,42; лингвистическая – 0,81; религиозная – 0,33.

Доминирующая этническая группа. На основании языковых различий доминирующей этноязыковой группой является считать хинди-говорящее население: по данным переписи 2001 г.¹ Индия, к этой группе относятся 41% населения.

По религиозным основаниям – индуисты (79,8%).

Вторая по численности этническая группа. По языковым основаниям – бенгали (8%). По религиозным основаниям – мусульмане (14,2%).

При распаде британской колониальной империи острый конфликт между двумя основными силами, Индийским национальным конгрессом, и Мусульманской лигой, привел к тому, что Британская Индия была разделена на 2 части по религиозному признаку – мусульманский Пакистан и индуистская Индия. После раздела произошли массовые миграции представителей этих религиозных конфессий. Миллионы человек пересекли границу в обоих направлениях, а жертвами межобщинного насилия стали сотни тысяч. Поэтому конфессиональная структура Индии относительно однородна, по данным национальной переписи 2011 г.: индуизм – 79,8%, ислам – 14,2%, христианство – 2,3%, сикхи – 1,7%, другие – 2% (India, 2015).

¹ В последней переписи 2011 г. лингвистические аспекты демографической структуры индийского общества не учитывались

В соответствии с ст.25-28 Конституции Индии ее гражданам гарантирована свобода вероисповедания. Граждане имеют равное право на свободу совести и право свободно исповедовать религию, отправлять религиозные обряды и вести религиозную пропаганду. Любая религиозная секта или ее часть имеет право на самоуправление. При этом «никакое преподавание религии не должно иметь места в учебных заведениях, полностью содержащихся за счет государственных средств» (Конституция Индии, 2003).

Для этнической идентификации ключевое значение в Индии имеют языковые различия. В Индии говорят на 447 различных языках, 2 тыс. диалектов. Языки можно разделить на 3 группы (см. рис. 1 и 2): индоарийские (72%), а дравидские (25%) и другие, прежде всего, тибето-бирманские. CIA World Fact Book (India, 2015).

Рисунок 1. Языки Индии



Источник: Карты языков мира (Языки Индии, n.d.)

Тем не менее, этническая спецификация основывается на более детальном делении внутри каждой группы языков, причем в ряде случаев не вполне ясно, является ли язык особым языком или же диалектом.

Индоарийские: общепринятой классификации не существует. Наиболее обоснованным можно считать разделение индоарийских языков на островную (сингальский и мальдивский языки) и материковую подветви, а внутри материковой – несколько групп (ниже перечислены основные языки этих групп):

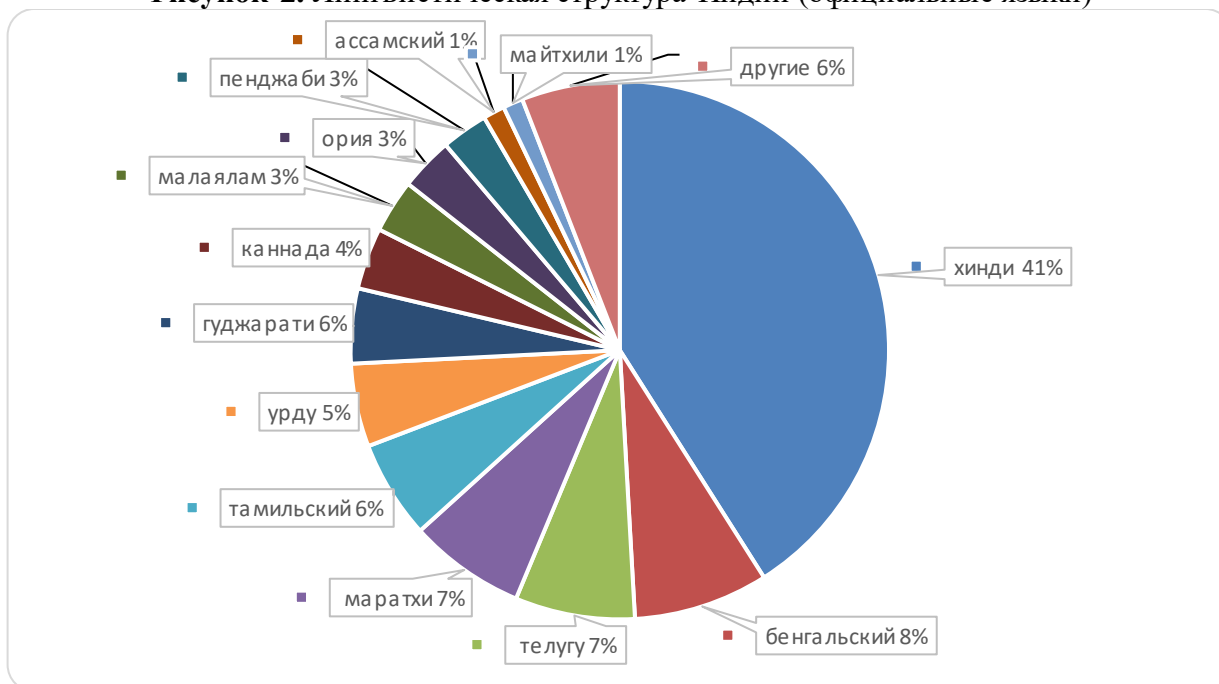
- 1) Центральная – западный хинди, урду, раджастани (последний чаще определяют как диалект хинди)
- 2) Восточная – ассамский, бенгальский, ория, бихарский (последний чаще определяют как диалект хинди)
- 3) Северо-западная – пенджаби и синдхи (носители последнего проживают в основном на территории Пакистана, в провинции Синд)

- 4) Западная – гуджаратский язык
- 5) Юго-западная – маратхи и конкани
- 6) Северная (пахари) – непальский язык.

Дравидские языки: на территории Индии 4 основных дравидских языка (ими пользуется 95% говорящих на дравидских языках)

- 1) телугу
- 2) тамильский
- 3) каннада
- 4) малаялам

Рисунок 2. Лингвистическая структура Индии (официальные языки)



Источник: The World Fact Book (India, 2015).

Общенациональные подходы к языковой преференциальной политике. Изначально после обретения Индией независимости творцы Индийской конституции и лидеры национально-освободительного движения приняли решение о том, что официальным государственным языком будет хинди, на котором по разным оценкам в то время говорило от 30% до 70% населения Союза. Языковая политика, основанная на внедрении хинди в качестве единственного официального языка Индии, привела к языковым конфликтам, которые часто принимали форму беспорядков (Смокотин, 2007). Против навязывания хинди особенно выступали южные штаты, где хинди распространён крайне слабо. В этих условиях вспомогательным (auxiliary) официальным языком стал английский, который превратился в язык межэтнического общения еще в период Британской империи. Предполагалось, что это будет временным явлением, и со временем хинди заменит английский в роли *lingua franca*, но до сих пор этого так и не произошло, и вряд ли это произойдет в обозримом будущем (Нагиба, 2008, стр. 151-152).

В реальности это означает, что официальные документы могут приниматься и на хинди, и на английском, причем в первом случае они обязательно переводятся на английский. Во взаимоотношениях между центром и штатами также используются оба языка, причем штаты могут выбирать, на каком вступать в коммуникацию, и некоторые предпочитают делать это на английском. В парламенте Индии можно выступать на любом языке, включенном в Восьмой список (см. ниже), но на практике чаще всего используется английский (Benedikter, 2013, p. 18). Весьма примечательно, что в индийской армии сохранилась колониальная традиция, а именно устная речь представляет собой смесь хинди / урду с английским, а в письменной используется романский шрифт (Benedikter, 2013, p. 37).

Кроме того, в контексте полилингвальности федеральное правительство признало не один, а несколько языков. Они установлены так называемым Восьмым списком Конституции Индии (8th Shedule of the Constitution). Время от времени в список официальных языков вносятся поправки. Последние изменения были внесены в 2007 г. Если изначально он включал 14 «списочных языков», в настоящее время их 22 (см. Таблицу 1), и на них говорит 97% населения Индии. В списке есть и хинди, но нет английского. Включение языка в Восьмой список имеет существенное значение, так как правительство тем самым обязуется предпринимать усилия по его развитию, и выделяет финансовые средства по самым различным программам. Сдавая экзамен при поступлении на государственную службу, кандидат может выбрать любой язык, включенный в Восьмой список. Кроме того, списочные языки имеют преимущества в сфере образования (только на них реализуются образовательные программы на уровне средней школы), масс-медиа и т.д. Такого рода преференции ведут к тому, что многие этно-лингвистические группы хотели бы, чтобы их язык был включен в список. В настоящее время на это претендуют более 30 языков (включены в waiting list). Вместе с тем, каких-то конкретных критериев для включения языка в категорию списочных не существует, и во многом решение основывается на политических соображениях. Например, под влиянием мощного повстанческого движения за самоопределение в категорию списочных был включен язык бодо (Benedikter, 2013, p. 15-17).

Таблица 1. Списочные языки Индии, 2007

№	Язык	Штаты, союзные территории, где язык используется
1	Ассамский	Ассам
2	Бенгальский	Андаманские и Никобарские острова, Трипура, Западная Бенгалия
3	Бодо	Ассам
4	Догри	Джамму и Кашмир
5	Гуджирати	Дадра и Нагар Хавели, Даман и Диу, Гуджират
6	Хинди	Андаманские и Никобарские острова, Аруначал Прадеш, Чхаттисгарх, Дели, Харьяна, Химачал Прадеш, Раджастхан, Уттар Прадаш, Уттаранчал, Прадаш
7	Каннада	Андхра Прадеш, Карнатака
8	Кашмирский	Джамму и Кашмир
9	Конкани	Гоа, Карнатака, Махараштра, Керала

10	Маитили	Бихар
11	Маяламский	Керала, Андаманские и Никобарские острова, Лакшадвип, Пондишери
12	Манипурский (ментейский)	Манипур
13	Марати	Махараштра, Гоа, Дадра и Нагар Хавели, Даман и Диу, Мадхья Прадеш, Карнатака
14	Непальский	Сикким, Западная Бенгалия, Ассам
15	Ория	Орисса
16	Пенджабский	Чхаттисгарх, Дели, Харьяна, Пенджаб
17	Санскрит	Язык литературы в Индуизме; "классический язык Индии"
18	Сантали	Сантальнойские племена в территориях штатов Бихар, Чхаттисгарх, Джаркханд, Орисса и Западная Бенгалия
19	Синдхи	в общинах Синдхов в разных штатах Союза
20	Тамильский	Тамил Наду, Андаманские и Никобарские острова, Пондишери
21	Телугу	Андаманские и Никобарские, Андхра Прадеш, Карнатака, Орисса, Тамил Нуду, Пондишери
22	Урду	Джамму и Кашмир, Уттар Прадеш, Бихар, Андхра Прадеш, Махараштра, Карнатака, Уттаранчал, Дели

Источник: Benedikter T. Language Policy and Linguistic Minorities in India: An Appraisal of the Linguistic Rights of Minorities in India. Bolzano: EURAC Research, 2013. Pp. 15-16.

Наконец, мультилингвальность страны побудила индийское правительство к тому, чтобы дать штатам возможность самостоятельно выбирать официальный язык штата либо несколько языков (ст. 345 Конституции). При этом официальный язык штата не обязательно должен быть в Восьмом списке. Так, официальным языком в Мизораме является мизо, в Мегхалае – кхаси и гаро, в Трипуре – кокборок, все они отсутствуют в Восьмом списке. И, наоборот, не все языки из Восьмого списка имеют официальный статус на уровне штатов. Иначе говоря, Восьмой список и список официальных языков штатов не совпадают. Как правило, штаты определяют в качестве официального тот язык, которым пользуется большинство населения, но не всегда. Так, в Джамму и Кашмире официальным языком является урду. Некоторые сильно фрагментированные в языковом отношении северо-восточные штаты (Нагаленд, Аруначал Прадеш), где большая часть населения принадлежит к горным племенам, посчитали наиболее адекватным выбором в качестве официального языка английский. Статус официального языка штата позволяет использовать именно его в официальной публичной сфере (нормативные акты, коммуникация в органах власти). Именно этот язык более широко используется в масс-медиа. Вместе с тем, если штат выбирает в качестве официального не английский язык, все нормативные акты должны переводиться на английский (Benedikter, 2013, p. 26).

Несмотря на то, что в результате реорганизации административно-территориального деления Индии языковые границы и границы штатов существенно сблизились, а официальным языком является, как правило, язык большинства населения штатов, во всех штатах неизбежно присутствуют языковые меньшинства. Официальная политика индийского правительства направлена на защиту языковых меньшинств, и это закреплено на уровне Конституции. Ст.29 Конституции устанавливает, что «(1) Любая группа граждан, проживающих на территории Индии или в любой ее части, имеющая особый язык, письменность или культуру, вправе сохранить их. (2) Ни одному гражданину не может быть отказано в приеме в какое-либо учебное заведение, содержащееся на средства Государства или получающее помощь за счет государственных средств, только по мотивам религиозной, расовой, кастовой принадлежности и языка или любого из этих мотивов» (Конституция Индии, 2003). Конституция гарантирует меньшинствам право открывать учебные заведения и управлять ими (ст. 30).

Ст. 350В Конституции предусматривает назначение Президентом специального Национального Комиссара по делам языковых меньшинств. В его обязанности входит контроль над соблюдением гарантий, предусмотренных для языковых меньшинств; координация деятельности с федеральным министром по делам меньшинств; ежегодная отчетность перед депутатами верхней и нижней палат парламента (CLM Report, 2015). Специальное должностное лицо (Special Officer), ответственное за соблюдение прав этнических меньшинств, должно быть и в каждом штате. Если меньшинство составляет не менее 15% населения муниципалитета, наиболее важные публичные документы должны переводиться на его язык. Если меньшинство превышает 60% населения, оно может требовать особых прав в области публичной администрации. Наконец, в случае, если меньшинство составляет «существенную часть» населения штата, оно может требовать признания своего языка как дополнительного официального на уровне штата или в отдельных территориях штата, и имеются случаи, когда такие требования удовлетворялись (бенгальский язык и бодо в Ассаме, кхаси и гаро в Мегхалае и т.д.) (Benedikter, 2013, p. 47). На практике положение языковых меньшинств существенно различается в зависимости от того, какую политику в этой области проводят власти штата. Серьезные проблемы в реализации прав этнических меньшинств фиксируются в ежегодных докладах NCLM (CLM Report, 2015).

Одним из ключевых положений политики в области языка является сфера преподавания. Ст. 350А Конституции устанавливает, что каждый может получать начальное образование на родном языке. В соответствии с принятыми решениями это право реализуется в тех случаях, когда в школе есть 40 учеников, принадлежащих к данной языковой группе или как минимум 10 учеников в одном классе. Закон, однако, не специфицирует, в каком объеме и сколько лет обучение должно вестись на родном языке. Поэтому на практике в большинстве случаев обучение на родном языке меньшинств происходит лишь в первых классах начальной школы как подготовительный этап для перехода на другой язык, а именно основной язык штата (Benedikter, 2013, p. 69). Как отмечается, большинство штатов крайне неохотно принимают меры по обеспечению начального образования на родном языке меньшинств. С одной стороны, это

объясняется дефицитом финансовых ресурсов, а с другой стороны – интересами учеников, так как в средней школе языками преподавания могут быть только те, которые включены в Восьмой список (Benedikter, 2013, p. 25; 40-41).

На уровне средней школы утвердилась введенная в 1968 г. «трехязычная формула» (three-language formula – TLF), в соответствии с которой происходит обучение только языкам, включенным в Восьмой список, а также английскому. Ученик должен изучать 3 языка, но какие именно – зависит от его принадлежности к языковой группе, а также от штата. Для нехиндияязычного населения – официальный язык штата, хинди, английский; для хиндияязычного населения – хинди, английский и любой третий (обычно официальный язык штата). На практике разные штаты нередко отступают от этого правила, но как общий принцип TLF действует (Смокотин, 2007, стр. 31).

Что касается вопроса, какой именно язык является языком обучения (language of instruction или medium of instruction), ситуация зависит от школы. В принципе, в большинстве штатов есть школы, где обучение ведется на языке титульной этнической группы. Это само собой разумеется для хинди-говорящих штатов, а для других это вытекает из того, что, как правило, язык титульной группы является официальным языком штата, как минимум дополнительным (исключения составляют лишь Нагаленд и Сикким). Это, однако, отнюдь не значит, что именно язык титульной этнической группы является языком обучения во всех школах. Он является обязательным как предмет, но обучение может вестись и на других языках, и по оценкам специалистов, чаще всего таким языком является английский язык, а отнюдь не язык титульной группы (= официальный язык штата). И это вполне объяснимо, так как выпускники средней школы планируют продолжить образование, получить профессию, а это значительно проще сделать, хорошо зная английский язык, на котором в подавляющем большинстве случаев ведется обучение в вузах (Benedikter, 2013, p. 71).

ВВП на душу населения: 1627 USD (2014) (India GDP per capita, 1960-2016).

Индекс неравенства: 35,15 (Джини, 2009).

Политический режим. В базах Polity IV Freedom House Индия маркируется как демократия (9 и 2,5 соответственно).

Административно-территориальное деление. Индия является федеративным государством, с 2014 года она состоит из 29 штатов и 7 союзных территорий. На административно-территориальное деление Индии огромное влияние оказало колониальное наследие. Англичане не создали на территории Британской Индии унифицированной системы управления, административные единицы были двух видов: 1) провинции Британской Индии, которые управлялись британскими администраторами, ответственными непосредственно перед генерал-губернатором Индии; 2) управляемые наследственными властителями туземные княжества, которые признавали британский сюзеренитет в обмен на внутреннюю автономию. После объявления независимости в 1947 г. большинство туземных княжеств присоединилось к провинциям, некоторые, объединившись вместе, образовали новые провинции, а несколько княжеств сами стали штатами (Майсур, Хайдарабад, Бхопал, Биласпур).

Сложившаяся ситуация была закреплена Конституцией, принятой в 1950 г. Страна была объявлена «союзом штатов», – асимметричной федерацией, так как 28 субъектов были поделены на 4 категории

1) Категория «А» – бывшие управлявшиеся губернаторами провинции Британской Индии, в которых были избираемые губернатор и законодательная ассамблея.

2) Категория «В» – бывшие туземные княжества либо группы туземных княжеств, управляемые раджпрамукахом (которым обычно являлся правитель бывшего княжества) и имеющие избираемый законодательный орган. Раджпрамуках назначался президентом Индии.

3) Категория «С» – бывшие провинции Британской Индии, управлявшиеся главными комиссарами, а также некоторые бывшие туземные княжества. Эти штаты управлялись главными комиссарами, назначаемыми президентом Индии.

4) Единственным штатом категории «D» были Андаманские и Никобарские острова, которыми управлял лейтенант-губернатор, назначаемый центральным правительством.

В Британской Индии границы формировались исторически путём экспансии, и (за некоторым исключением, например, Орисса) абсолютно не соответствовали ни границам расселения народов, ни границам распространения языков. Поэтому уже скоро данная система была поставлена под сомнение, в стране возникло движение за создание штатов по языковому принципу. Уже в 1953 г., идя навстречу этнической группе, говорящей на языке телугу, правительство пошло на создание штата Андхра. В декабре 1953 года премьер-министр Джавахарлал Неру создал Комиссию по реорганизации штатов, которой было поручено подготовить реформу границ штатов в соответствии с лингвистическими признаками.

Акт о реорганизации штатов был принят 31 августа 1956 года. Масштабная реформа административно-территориального деления состояла не столько в создании новых штатов, сколько в кардинальной перенарезке границ между штатами по языковым основаниям. В 1956 как изначально языковой был создан только 1 штат – Керала (говорящие на языке малайлан).

В итоге в 1956 г. в стране стало 20 субъектов – 14 штатов и 6 союзных территорий (новый тип АТЕ, введенный в 1956 г. Союзные территории имеют пониженный статус и меньше полномочий чем штаты).

В дальнейшем число штатов и территорий продолжало изменяться, и это, как правило, было связано с приведением административно-территориальных границ в соответствие с этническими, нередко в сочетании с конфессиональными. Кроме того, несколько союзных территорий повысили статус и были преобразованы в штаты. В 1960 году штат Бомбей был разделен на штаты Гуджарат и Махараштра. 3 новых штата (на протяжении нескольких десятилетий) возникли по этническому принципу путем выделения отдельных территорий из Ассама. В некоторых случаях ключевое значение имели религиозные различия. Так, в 1966 году из состава штата Пенджаб был выделен штат Харьяна. Харьяна стал преимущественно хинди-говорящим и ин-

дуистским в религиозном отношении штатом, а в Пенджабе остались преимущественно пенджабцы и сикхи. Город Чандigarх, выделенный в союзную территорию, стал общей столицей Пенджаба и Харьяны.

Было и несколько особых случаев, которые тем не менее также вписываются в этнический принцип создания штатов. В 1961 г. Индия провела военную операцию и установила контроль над Гоа, а также другими португальскими колониями Даман и Диу. Там были созданы союзные территории, а в 1987 г. Гоа получил статус штата. В 1974 году на спорных с Китаем территориях и части Ассам создана союзная территория Аруначал-Прадеш (в 1987 получил статус штата). В 1975 году к Индии на правах штата был присоединён ранее сохранявший независимость Сикким.

В 2000 году образованы 3 новых штата: Джаркханд (выделен из штата Бихар), Чхаттисгарх (выделен из штата Мадхья-Прадеш) и Уттаранчал (выделен из штата Уттар-Прадеш), однако считать их этническими нет оснований. Последняя реформа административно-территориального деления – после длительного движения урдуговорящих мусульман в 2014 году штат Телангана был выделен из Андхра-Прадеша.

Таким образом, из 29 ныне существующих индийских штатов, с точки зрения а) характера (паттерна) создания штата; б) этно-лингвистического состава; в) предпочтений в отношении языков титульных групп 20 можно отнести к этническим региональным автономиям (см. таблицу 2, Телангана не включена).

Таблица 2. Этнические штаты Индии

Название штата	Год создания	Официальные языки (основные / дополнительные)	Особенности создания
Ассам	1950	ассамский / бенгальский, бодо	Этнический характер приобрел после выделения из него нескольких штатов
Андхра-Прадеш	1953	телугу / урду, ория	Изначально возник как языковой штат
Аруначал-Прадеш	1974 / 1987	английский	Этнически специфичен (тибетские народы), в силу этого официальный язык штата – английский, спорная территория Индии и Китая, присоединен в результате войны
Гоа	1961 / 1987	конкани / марати, каннада	Как союзная территория – не на этнической основе, а вследствие присоединения португальских колоний, как штат – было этнически окрашенное движение за создание штата
Гуджарат	1960	гуджирати, хинди	Создавался как этнолингвистический в результате раздела в 1960 года Бомбея
Джаму и Кашмир	1950	урду	Изначально при разделе между Индией и Пакистаном спорная и этнически специфическая территория

Западная Бенгалия	1950	бенгальский / непальский	Историко-языковая область, но религия была разной, после распада Британской Индии в 1947 году, Бенгалия была разделена по религиозному признаку. Западная часть региона была присоединена к Индии (под названием Западная Бенгалия), в то время как восточная часть присоединилась к Пакистану
Карнатака	1950	каннада / маяламский, тамильский, урду, телугу	Изначально не как языковой, а исторически одно из индийских государств (Княжество Майсур), но с 1956 в результате реорганизации приобрел явно этно-лингвистический характер
Керала	1956	маяламский / английский, тамильский, каннада	Изначально возник как языковой штат и основным определением границы являлось распространение языка малаялам.
Манипур	1956 / 1972	манипури	Создан как этнический в результате выделения из Ассама
Махараштра	1960	марати	Создавался как этнолингвистический в результате раздела в 1960 года Бомбея
Мегхалайя	1972	английский / кхаси, гаро	Создан как этнический в результате выделения из Ассама
Мизорам	1972 / 1987	английский / мизо	Создан как этнический в результате выделения из Ассама
Нагаленд	1963	английский	Создан как этнический в результате борьбы различных племен за самоопределение, английский язык выбран как официальный вследствие большого количества племенных языков
Орисса	1950 ²	ория	Бывшая британская провинция, населена преимущественно говорящими на индо-арийском языке ория
Пенджаб	1950	пенджаби	Этническим по существу стал после отделения из него индуистской и хиндиязычной Харьяны
Сикким	1975	английский / непали, лепча, бхотиа	Этнически специфичен, был протекторатом Британской империи, после ее распада сохранял независимость, присоединен к Индии
Тамилнад	1950	тамильский	Изначально не как языковой, а историческая британская провинция (Мадрас), но после отделения в 1953

² В 1950 г. Конституция вступила в силу, фактически штаты, год создания которых отмечен как 1950 г., были созданы в 1947 г. после получения Индией независимости.

			г. Андхра приобрел явно этнические черты
Трипура	1956 / 1972	английский / бенгальский кокборок	Был создан как специфическая в этнолингвистическом отношении территория (индуисты, индоарии), которая находится в окружении иных (тибетобирманских) этнических групп

Источник: Benedikter T. Language Policy and Linguistic Minorities in India: An Appraisal of the Linguistic Rights of Minorities in India. Bolzano: EURAC Research, 2013. P. 48).

Следует отметить, что есть несколько штатов (Бихар, Раджастан), которые невозможно однозначно отнести к этническим либо неэтническим, поскольку эти языки по-разному интерпретируются исследователями. Тем не менее, большинство специалистов интерпретируют их как диалекты хинди, а не как самостоятельные языки.

Что касается союзных территорий, из 7 ныне существующих 2 – крупные города: столичный Дели и уже упомянутый выше Чандигарх. Еще 3 – бывшие колонии: португальские еще в 1961 г. были объединены в 2 союзные территории – Dadra and Nagar Haveli и Daman and Diu, а французские – в союзную территорию Puducherry. Последние 2 союзные территории – острова: 1) Андаманские и Никобарские 2) Ланшадвип, мусульманское население которого в ходе раздела территорий между Индией и Пакистаном по ряду обстоятельств оказалось «не в своем государстве».

Конституция Индии (Конституция Индии, 2003) предусматривает широкий спектр институциональных механизмов и процедур, которые позволяют обеспечить, с одной стороны, относительно высокую степень централизации федерации (исполнительной, законодательной и финансовой), а, с другой, относительно широкую автономию этнических, языковых, религиозных групп как на субфедеральном, так и субрегиональном уровнях.

Основной закон (часть 1) четко прописывает законодательные компетенции федерального (союзного) правительства и парламента, полномочия и компетенции штатов, а также предметы совместного ведения.

«К ведению федерального правительства относятся внешняя и оборонная политика, телекоммуникации, железные дороги, налогообложение в промышленности и в сфере услуг, валютное регулирование (всего 97 положений). Штаты могут законодательствовать (и проводить в жизнь соответствующие решения) в том, что касается поддержания правопорядка, налогообложения в сельском хозяйстве и тому подобного (всего 66 положений). Кроме того, исключительно в ведении федерального правительства находятся вопросы создания и/или упразднения штатов, изменения их границ и слияния штатов. В сфере совместного ведения (уголовное и брачное законодательство, экономическое и социальное планирование, социальное обеспечение, образование, демографический контроль и тому подобного – всего 47 положений) решения федеральных правительства и парламента имеют приоритет. В случае если какой-то предмет ведения не указан в конституции, он автоматически относится к сфере ведения федерального правительства. Кроме того, оно может создавать и пре-

кращать существование союзных территорий. Таким образом, конституция обеспечивает значительную (преобладающую) роль Центра в индийской федеральной системе» (Индия).

В Индии достаточно развит институт федерального вмешательства. «В Индии на территориях субъектов Индийского Союза президентское правление вводилось более 70 раз. Согласно ст. 365 Конституции Индийского Союза введение президентского правления на территории штата возможно в случае, если президент Союза приходит к убеждению, что управление штата не может осуществляться в соответствии с Конституцией, когда "какой-либо штат не подчинится распоряжениям или не проведет в жизнь распоряжения, данные Союзом в порядке осуществления им исполнительной власти на основании какого-либо из положений Конституции"» (Барциц).

«Индийская федерация не только централизованная, но и в определенной мере *асимметричная федерация*. По конституции все штаты имеют единый правовой статус в союзе, но на деле их правовое положение и полномочия неодинаковы. В составе федерации имеется, по существу, три рода штатов: 1) штаты, которые пользуются наибольшими правами (упомянутый штат Джамму и Кашмир, на который, помимо указанных выше преимуществ, не распространяются и некоторые положения индийской конституции, а также штат Сикким – ранее не входившее в состав Индии бывшее обособленное княжество, законы в отношении которого парламент может принимать только с согласия легислатуры штата); 2) штаты, занимающие обычное правовое положение (подавляющее большинство); 3) некоторые штаты Северо-востока страны – Нагаленд, Мизорам, Ассам, Манипур и Аруначал Прадеш, для которых в Конституции (статьи 370 и 372) предусмотрены некоторые специальные возможности. Им разрешается отступать от федеральных законов в регулировании отношений, касающихся местных дел (пользование лесами, рыбная ловля и др.). Эти сферы могут регулироваться с учетом местных обычаев (в этих штатах значительную долю населения составляют так называемые списочные племена и касты – *schedule casts and schedule tribes*). Асимметрия выражается и в том, что представительство штатов в верхней палате неодинаково (от 1 до 34 представителей) и зависит прежде всего от численности населения, хотя и не пропорционально ему» (Индийский федерализм).

Союзные территории обладают меньшей автономией. «Во главе этих образований – назначенные из Центра чиновники (министры), лейтенант-губернаторы, утверждаемые президентом. Тем не менее, 2 из 7 союзных территорий (Дели и Пондишери) имеют выборную законодательную ассамблею.

Конституционный дизайн. По форме правления Индия является парламентской республикой. Конституционный дизайн соответствует британской (вестминстерской) системе.

Парламент состоит из двух палат. Нижняя палата - Лок Сабха (Народная палата) избирается сроком на 5 лет на прямых выборах, по результатам которых формируется правительство. Выборы проходят по плюральной системе (*first past the post*) в одномандатных округах.

Ст. 81 Конституции устанавливает максимальный размер Народной палаты в 552 депутата (до 530 депутатов избираются от штатов, до 20 депутатов от союзных территорий, 2 депутата могут быть назначены президентом для представления интересов индийцев британского происхождения). В настоящее время 84 места (15,47%) зарезервированы за списочными кастами (*Scheduled Castes*) и 47 мест (8,66%) за списочными племенами (*Scheduled Tribes*), поддерживающими традиционный образ жизни, которых чистые индусы считают нечистыми (Пахомов, 2016)³. Стоит отметить, что «резервируются места и на уровне штатов (процент зарезервированных мест здесь зависит от числа членов списочных каст и племен, проживающих в регионе)» (Пахомов, 2016)

Верхняя палата - Совет штатов (ст. 80) – формируется косвенным путём: члены легислатур штатов и союзных территорий Индии избирают 233 членов Совета, остальных 12 членов номинирует Президент. Число членов Совета от каждого штата зависит от численности населения (к примеру, 31 от штата Уттар-Прадеш и 1 от Нагаленда).

Президент Индии (Раштрапати), по большей части, выполняет представительские функции, формально утверждая постановления правительства. Президент избирается сроком на пять лет членами коллегии выборщиков, состоящей из: а) выборных членов обеих Палат Парламента и б) выборных членов Законодательных Собраний Штатов (ст. 54 Конституции). Есть должность вице-президента.

Ключевое значение в данной системе имеет правительство, формируемое по результатам выборов в нижнюю палату парламента. Премьер-министром может быть как лидер парламентской фракции партии большинства нижней палаты, так и лидер коалиции партий, имеющих большинство в Народной палате.

Конституционный дизайн на уровне штатов. Как и на федеральном уровне, на уровне штатов действует парламентская модель организации публичной власти. Федеральная (союзная) конституция регламентирует порядок формирования, организации и работы губернатора, правительства и легислатуры штатов. Губернаторы штатов назначаются президентом по представлению совета министров (ст. 155 Конституции), но, как и президент, не руководит правительствами штатов. Правительства формируются по результатам выборов в легислатуры штатов, которые как и на федеральном уровне, проводятся раз в 5 лет.

Тем не менее, некоторое разнообразие в организации власти на региональном уровне допускается. Ст. 168 Конституции гласит, что в 6 штатах — «*Андхра Прадеш, Бихар, Карнатака, Махараштра, Уттар Прадеш, Тамил Наду, Телангана, Мадья Прадеш*— законодательная власть представлена двухпалатными легислатурами» (вторые палаты — законодательные советы (хинди *Vidhan Parishad*),

³ Конституция отменила кастовые привилегии (все граждане Индии равны), но победить кастовые предрассудки до сих пор не представляется возможным в силу укорененности кастовых традиций и фактического воспроизводства кастовой системы. Власти составляют кастовые списки, по ним резервируются места в органах власти, на госпредприятиях, в государственных вузах и т.п. Сегодня в список, попасть в который уже мечтают многие, на федеральном уровне внесено около 1100 каст (Пахомов, 2016).

а в остальных штатах федерации — «однопалатными законодательными ассамблеями» (хинди Vidhan Sabha) (Constitution , 2015).

Субрегиональные этнические автономии. Особенность Индии заключается еще и в том, что здесь существуют несколько автономных образований «внутри» этнических штатов – всего 13. Большая их часть находится на Северо-Востоке – на территории тех штатов, которые отпочковались от Ассама. Вследствие высокой этнолингвистической раздробленности на территориях этих штатов достаточно компактно проживают мелкие этнические группы, которым в силу этого предоставлена территориальная автономия суб-регионального уровня.

Мехгалайя – 3 (Garo Hills Autonomous District, Jaintia Hills Autonomous District, Khasi Hills Autonomous District)

Трипура – 1 (Tripura Tribal Areas Autonomous District)

Мизорам – 3 (Chakma Autonomous District, Lai Autonomous District, Mara Autonomous District)

Западная Бенгалия – 1 (Gorkhaland Territorial Administration)

Ассам – 3 автономии (Бодоленд, Karbi Anglong, Dima Hasao)

Кроме того, два суб-региональных этнических района созданы в Ладаке, штат *Джамму и Кашмир* – в Каргиле (Ladakh Autonomous Hill Development Council, Kargil) и Лехе (Ladakh Autonomous Hill Development Council, Leh).

Партийная система. В Индии несколько десятков политических партий (как общенациональных, так и региональных, этнорегиональных и т.д.). Тем не менее, более 40 лет (с 1947 г. до конца 1980-х гг.) в Индии была доминирующая партия – Индийский национальный конгресс, которая находилась постоянно у власти (за исключением короткого периода 1977-1980 гг.). Индийский национальный конгресс (ИНК) был основан в 1885 году и является старейшей партией Индии. Символическую и идеологическую основу ИНК составляют идеи Махатмы Ганди. «Суть гандийской идеологии довольно проста: сплочение индийского народа (независимо от конфессиональной принадлежности) и достижение благосостояния страны, каждого ее жителя» (Щипанова, 2006, стр. 147). После убийства Ганди в 1948 году индийцы негласно возвели его в ранг святых. «Поскольку члены семьи Ганди – Неру – и стоят во главе ИНК, эта партия пользуется популярностью и на протяжении практически 80 лет не сдает своих позиций» (Щипанова, 2006, стр. 148).

В 1989 г., однако, ИНК проиграл выборы, и Индия вступила в период нестабильности, когда правительства часто менялись вследствие неустойчивости политических коалиций. Тем не менее, к концу 1990-х гг. ситуация стабилизировалась, и в настоящее время в стране утвердилась двухполюсная партийная система. Одним полюсом является ИНК, другим - Бхаратия джаната партия.

Бхаратия джаната партия (БДП) главная соперница создана в 1980 культурной индусской организацией «Раштрию сваямсевак сангх» (РСС), которая в силу своего официального статуса не может принимать участие в политике. Н.Щипанова отмечает, что РСС обладает жесткой внутренней структурой; ею управляет сарсангхчалак (вождь), «причем каждый действующий глава сам назначает себе преемника, а не про-

водит выборы, где бы голосованием члены организации определили нового руководителя» (Щипанова, 2006, стр. 148). Членство в РСС пожизненно, а организация фактически носит религиозно-национальный характер. Таким образом, БДП представляет интересы исключительно индусского большинства, а концепция хиндутвы («индийскости» или «индусскости») – одна из главнейших составляющих политической программы партии.

Накануне выборов 1999 г. БДП сформировала National Democratic Alliance (NDA - НДС), что позволило ей выиграть выборы и сформировать наконец после десятилетия нестабильности устойчивое правительство, которое удержалось у власти весь пятилетний срок полномочий.

На выборах 2004 г., однако, относительное большинство мест в парламенте получил ИНК, и ему удалось сформировать другой блок United Progressive Alliance (UPA – ОПС). Последующие выборы – 2009 и 2014 гг. - характеризуются борьбой этих двух коалиций, сменяющих друг друга у власти, что и позволяет говорить о двухполюсной системе (см. табл. 3). Правда, следует отметить, что на последних выборах 2014 г., когда правящая ИНК потерпела оглушительный провал, БДП смогла получить абсолютное большинство мест в парламенте. Тем не менее, по сложившейся уже в последние десятилетия практике правительство было сформировано коалицией (альянсом), победившем на выборах.

Таблица 3. Результаты выборов в нижнюю палату парламента Индии
(количество мандатов)

	1999	2004	2009	2014
National Democratic Alliance	270	181	159	336
В том числе БДП	182	138	116	282
United Progressive Alliance	-	218	262	48
В том числе ИНК	114	145	206	44
Всего:	543	543	543	543

Источник: Election Commission of India: Statistical Reports of General Elections to Statelegislative Assembly (Vidhansbha). – Retrieved from:
http://eci.nic.in/eci_main1/ElectionStatistics.aspx (accessed: 3.05.2016)

2. История возникновения и развития этнической региональной автономии.

Краткая история ЭРА с момента возникновения до современности. Наименование «Гуджарат» происходит от имени Гуджары, управлявшего данными землями в период между 700-800 г.н.э. (Official Gujarat State Portal). Как отмечается, первыми поселенцами нынешней территории Гуджарата являлись гуджары, чья этничность была компиляцией черт народностей Афганистана, Индии и Пакистана (Official Gujarat State Portal).

Отмечается, что земли гуджаров находились под влиянием Империи Маурьев, позже ввиду повышения фрагментированности империи и ее упадка, область являлась частью Империи Гупта (Official Gujarat State Portal). Далее, в период раздробленности, Гуджарат возглавляли несколько индуистских княжеских династий, наиболее значимой из которых была династия Соланки, ввиду связанного с данной династией экономического подъема территории (Official Gujarat State Portal).

Средневековый Гуджарат одной из первых в Индии территорий подвергся мусульманскому завоеванию (Gujarat State: a Brief Note). Мусульманский губернатор Гуджарата Зэфэр Хан Музэффэр установил первый мусульманский султанат в Гуджарате (Official Gujarat State Portal). Его преемник в 1411 г. основал Ахмадабад – самый большой город нынешнего штата Гуджарат (Official Gujarat State Portal). Впоследствии в 1573 г. могольский король Акбар полностью подчинил территорию (Gujarat State: a Brief Note). В середине XVIII в. гуджарские земли были отвоёваны Империей Маратхов и присоединены к ней (Official Gujarat State Portal).

В 1600-х, голландцы, французы, англичане и португальцы получили несколько анклавов вдоль побережья гуджарати, включая Даман и Диу, а также Дадру и Нагархавели (Official Gujarat State Portal). Во время Второй Англо-Маратхской войны Гуджарат признает себя частью Британской Индии, и позже данная территория была включена в территорию Бомбея (Official Gujarat State Portal).

В Движении за независимость Индии принимали участие и гуджарцы: Мохандас Карамчанд Ганди, Сардар Валлэбххай Патель, Морарджи Десаи, К.М. Мунши и др. Также Гуджарат с данный период становится местом наиболее массовых восстаний за обретение Индией независимости (Official Gujarat State Portal). Государственный Комитет Реорганизации штатов порекомендовал для данной территории в 1956 г. создание штата Бомбей, составными частями которого являлись маратхи- и гуджаратиязычные территории (Maharashtra: a Brief Profile, P. 13). Тем не менее, после большого количества агитации за разделение штата, в 1960 г. был принят Акт о реорганизации штатов, в соответствии с которым Бомбей был разделен на штаты Махараштра и Гуджарат по лингвистическому принципу (Maharashtra: a Brief Profile, P. 13).

Однако, несмотря на создание гуджаратиязычного штата уровень конфликтности на его территории не снизился: становление партийной системы с доминированием индуистских партий (таких как Индийский Национальный Конгресс) повлекло за собой межконфессиональные столкновения между индуистами и мусульманами. Так, в 1962 году, во время Джабалпурского бунта, местные руководители Партии

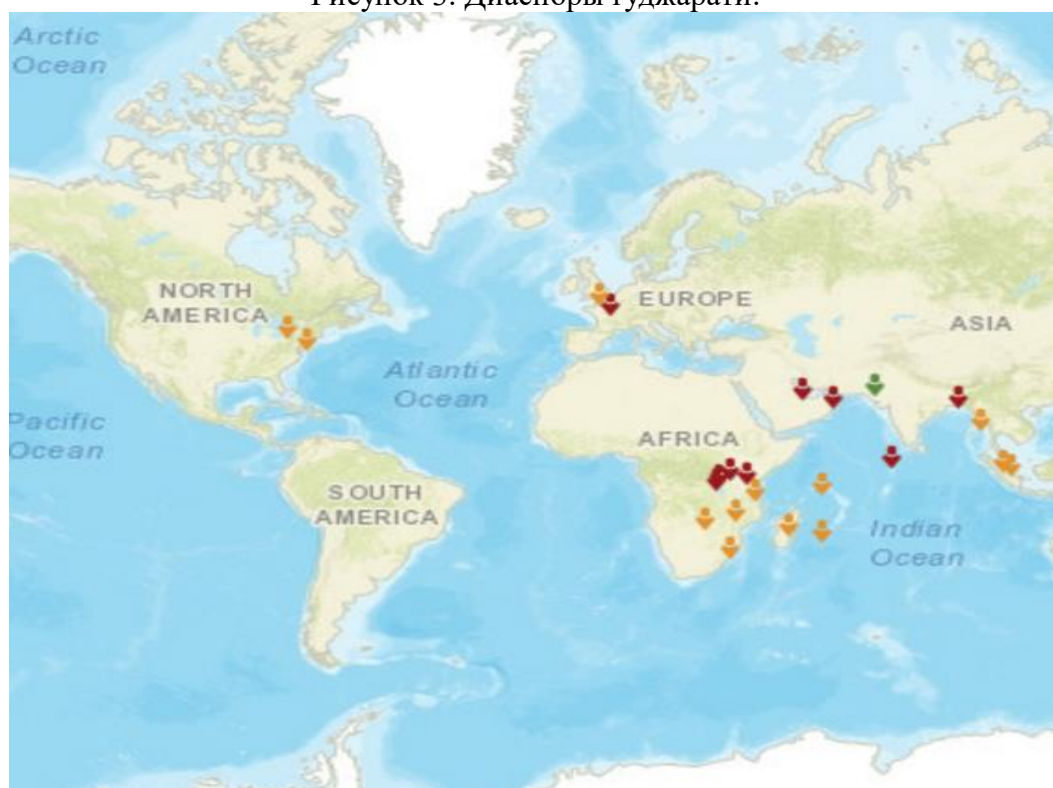
Конгресса были непосредственно вовлечены в нападение на мусульман (Siddiqui, 2016, P.95).

В целом, начиная с 1960 г. Гуджарат имел 14 различных глав правительств (Official Gujarat State Portal). Стоит отметить, что правительство, и соответственно, большинство в законодательном собрании штата, всегда формировала одна из общенациональных партий.

Публично - правовой статус. В действующей Конституции Индии Гуджарат включен в список административных единиц, именуемых штатами (Конституция Индии, 2003, Приложение 1, ст. 1,4, 391).

Kin-state. Титульной этнической группой в Гуджарате являются гуджарати (91,49% от общей численности населения штата) – этническая общность определяемая через лингвистический признак (язык гуджарати) (Benedikter, 2013, P. 23). В целом, в Индии носителями гуджарати являются 4,5% населения (Küing). Данная группа не имеет kin-state, а территорией с наибольшей ее концентрацией является сам Гуджарат. В пределах Индии гуджаратиязычные сообщества существуют в Мумбаи (Blank), Дели, Калькутте, Мадрасе, Бангалоре (Raymond, 1984, P. 170) и кочи в Керале (Gujarat should...). Наиболее многочисленной группой гуджарати вне территории Индии является его диаспора в Пакистане численностью свыше 1 млн 200 тыс. чел. (People Name...). Диаспоры гуджарати также расположены в США, Великобритании, Танзании, Кении, Канаде, Омане, Португалии и др. (см. рис.3).

Рисунок 3. Диаспоры гуджарати.



Источник: People Groups. Reliable. Relevant. Realtime. URL: <http://www.peoplegroups.org> (accessed: 16.09.2017)

3. Общие характеристики ЭРА

Площадь территории штата 196024 км² (ERAD)

Численность населения. По данным национальной переписи 2001 численность населения Махараштры составляла 50671000 чел. (ERAD)

ВРП на душу населения: 2337 USD (2014) (India GDP per capita, 1960-2016).

Этнический состав населения ЭРА.

Титульной этнической группой для штата Гуджарат являются носители языка гуджарати, доля которых от общей численности населения составляет 91,49% (Benedikter, 2013, P. 23). Данный показатель позволяет сделать вывод о том, что Гуджарат является монолингвальным штатом. Следующими по распространенности употребления являются хинди (2,94%), синдхи (1,7%) и маратхи (1,37%) (Benedikter, 2013, P. 23). В целом, гуджаратиязычное население составляет около 4,5% от общей численности населения Индии (Küing), причем преобладающее его большинство сконцентрировано в Гуджарате.

Несмотря на тот факт, что титульная этническая группа в Гуджарате определяется через лингвистическую призму, следует учитывать также и религиозное разделение в штате. Данное измерение следует учитывать хотя бы потому, что именно оно является основообразующим фактором в межэтнических противоречиях внутри региона. По данным переписи 2001 г. в Гуджарате представлены три наиболее значимые конфессиональные группы: индуисты (89,1%), мусульмане (9,1%) и христиане (0,6%), причем особого признания со стороны титульной этнической группы добиваются именно мусульмане. Ввиду религиозной специфики в штате также существует межрелигиозное территориальное деление: например, такие крупные города как Ахмедабад разделены неформально разделены на мусульманские и индуистские районы (Ghassem-Fachandi, P. 249).

Следует также отметить, что значимой частью этнического состава Гуджарата являются племена. Согласно переписи населения в 2001 г., доля племенного населения в штате составляла 14,8% (Data Highlights: the Scheduled Tribes (Gujarat)) (около 32 племен) (State Wise Scheduled Tribes: Gujarat). Данные о размере племен представлены в таблице 4.

Таблица 4. Списочные племена в штате Гуджарат, 2001

Название списочного племени	Всего, чел.	Доля в структуре населения, относящегося к списочным племенам, %
Все списочные племена*	7481160	100
Бил	3441945	46.0
Дубла	596865	8.0
Додиа	589108	7.9
Ратава	535284	7.2
Найкада	393024	5.3
Гамит	354362	4.7
Кокна	329496	4.4
Чаудри	282392	3.8

Варли	255271	3.4
Данка	252637	3.4
Пателиа	109390	1.5
Коли	95655	1.3

Source: Data Highlights: the Scheduled Tribes (Gujarat). In: Census of India, 2001. URL: http://censusindia.gov.in/Tables_Published/SCST/dh_st_gujarat.pdf

Представители списочных племен проживают по территории штата крайне неравномерно: доля данного показателя в некоторых районах превышает 50% (Дангс, Валсад, Нармада, Дохад), в других же не превышает 1% (Дохесана, Ахмадабад, Сурендрандгар, Ражкот, Джамнагар и т.д.) (State Wise Scheduled Tribes: Gujarat, P. 2).

Политико-институциональный дизайн ЭРА. Региональное правительство (Совет министров) номинируется губернатором по представлению Главного министра, который в свою очередь также назначается губернатором (Конституция Индии, Ст. 164). Помимо этого, губернатор назначает Генерального адвоката штата и осуществляет надзор за судебными органами власти (Конституция Индии, Ст. 165), что говорит в пользу централизации индийского федерализма.

В настоящий момент, в Гуджарате функционирует однопалатный парламент (Конституция Индии, Ст. 168), с численностью мандатов в 182 места. На выборах в Законодательную ассамблею существуют квоты для каст (12) и племен (25) (List of constituencies of the Lok Sabha). Как и в других регионах, члены Нижней палаты избираются по плюральной системе, а срок их полномочий составляет 5 лет (Election Statistics). В целом, сам процесс формирования региональных органов власти в Гуджарате можно охарактеризовать как автономный от центра.

Партийная система ЭРА. Региональный политический процесс в Гуджарате достаточно специфичен по сравнению с другими ЭРА Индии. По крайней мере с 1999 г. партией, имеющей абсолютное большинство мандатов в региональной легислатуре (Election Statistics), и, соответственно, формирующей правительство штата, является общенациональная Бхаратия Джаната Партия (Maps of India). Можно отметить тот факт, что в данном штате партия Бхаратия Джаната обладает одним из наиболее сильных уровней электоральной поддержки на всей территории Индии. Кроме того, Бхаратия Джаната является на данной территории не просто формирующей правительство, а правящей единолично, т.е. при формировании правительства не создается коалиция, что обеспечивает партии безусловное влияние при осуществлении регионального политического процесса.

Помимо этого, примечателен тот факт, что другие партии, формирующие партийную систему штата (за исключением одной в 2014 г.) являются общенациональными: «Индийский национальный конгресс», «Партия Националистического Конгресса», «Джаната Дал (объединенная)». Партийная система Гуджарата на протяжении четырех последних электоральных циклов представлена в таблице 5.

Таблица 5. партийная система штата Гуджарат с 1998 г. по н.в.

Партия	1998-2002	2002-2007	2007-2012	2012 – н.в.
Bharatiya Janata Party	117	127	117	115
Indian National Congress	53	51	59	61
Jananta Dal	4	-	-	-
All India Rashtriya Janata Party	4	-	-	-
Samajwadi Party	1	-	-	-
Jananta Dal-United	-	2	2	1
Nationalist Congress Party	-	-	3	2
Gujartat Parivartan Party	-	-	-	2
Independent	3	2	2	-

Источник: Election Commission of India: Statistical Reports of General Elections to Statelegislative Assembly (Vidhansbha). - Retrieved from: http://eci.nic.in/eci_main1/ElectionStatistics.aspx (accessed: 3.05.2016)

Единственной партией, которую можно назвать региональной является «Партия изменения Гуджарата» (Gujarat Parivartan Party), созданная в 2014 г. и имеющая жесткую электоральную привязку к региону (Gujarat Parivartan Party). Однако нельзя сказать, что данная партия является этнической: сразу же после получения двух мандатов в легислатуре штата, партия заручилась поддержкой Бхаратии Джанаты, что несомненно повлияло на ее политический курс (Gujarat Parivartan Party (GPP)...). В данном случае, партия, претендующая на то, чтоб стать этно-региональной, стала скорее сателлитом правящей партии, целью которой было привлечение большей доли электората, нежели действительно этно-региональной партией.

Итак, партийная система Гуджарата в некоторой степени во многом похожа на общенациональную систему, что обусловлено доминирующей ролью Партии Бхаратия Джаната, а также, по сути, отсутствием этно-региональных партий в региональном политическом процессе. Однако данный факт не может указывать на более низкий уровень автономии региональных политических процессов от федерального центра.

4. Преференциальные политики и взаимоотношения по линии «центр – регион – титульная этническая группа»

Взаимоотношения по линии «ЭРА – национальное государство». Индия, по определению А. Лейпхарта (Lijphart, 1996, P. 258), является централизованной, но тем не менее консоциативной демократией, где закреплено представительство этнических групп в общенациональных органах власти, в том числе, Парламенте. Исходя из этого, нетрудно предположить, что подобные принципы распространяются, в том числе, и на Гуджарат как региональную этническую автономию.

Как было отмечено, индийский парламент является двухпалатным, где нижняя палата (Народная палата) является палатой представителей, избираемых по плюральной системе (Конституция Индии, 2003, ст. 81), а верхняя палата (Совет штатов) номинируется legislatures штатов по конституционно закрепленной квоте (Конституция Индии, 2003, ст. 80). В обеих палатах Парламента, исходя из этого, существует представительство Гуджарата. Степень данного представительства, согласно Конституции должна предельно пропорционально соответствовать численности населения региона (Конституция Индии, 2003, ст. 81, п.2).

Члены Совета штатов назначаются законодательными советами регионов, причем численность мандатов от каждого региона, как было сказано, нормативно закреплена. В соответствии с Конституцией, в Совет штатов избираются 11 представителей от Гуджарата как региона (Конституция Индии, 2003, ст. 80, Приложение 4).

Численность представительства депутатов от каждого из регионов, ввиду плюральной избирательной системы не закреплена. Однако именно данная система фиксирует количество представителей, избираемых непосредственно от региона. От Гуджарата, на данный момент избирается непосредственно 26 (из них 6 по квотам) депутатов (Election Commission of India), следовательно, можно сказать, что в Народной Палате существует представительство Гуджарата как таковое. Обращаясь к квотам, стоит отметить, что для округов Каччх и Западный Ахмадабад предоставлены квоты типа Scheduled Casts, причем Каччх является ареалом обитания уникальной народности катчи (Shan). Кроме того, на выборах в национальный парламент существуют квоты для Scheduled Tribes: Чотта Удаипур (Ратхавас) (Census of India, 2001), Бардоли (в совокупности 45% населения – различные племена) (Bardoli Taluka), Даход (7 племенных блоков) (Shah, P. 102), Валсад (множество племен) (Valsad).

В Индии существует жесткая структурированная законодательная иерархия, соответственно, Штат практически не может влиять на общенациональный законодательный процесс. Безусловно, к его ведению относится возможность внесения законодательных инициатив и ратификация изменений Конституции (частичная, потому что изменения в Конституцию могут вноситься с согласия хотя бы половины штатов) (Конституция Индии, 2003). Тем не менее, штат, как таковой может повлиять на принятие того или иного законопроекта только посредством своего представительства в Парламенте.

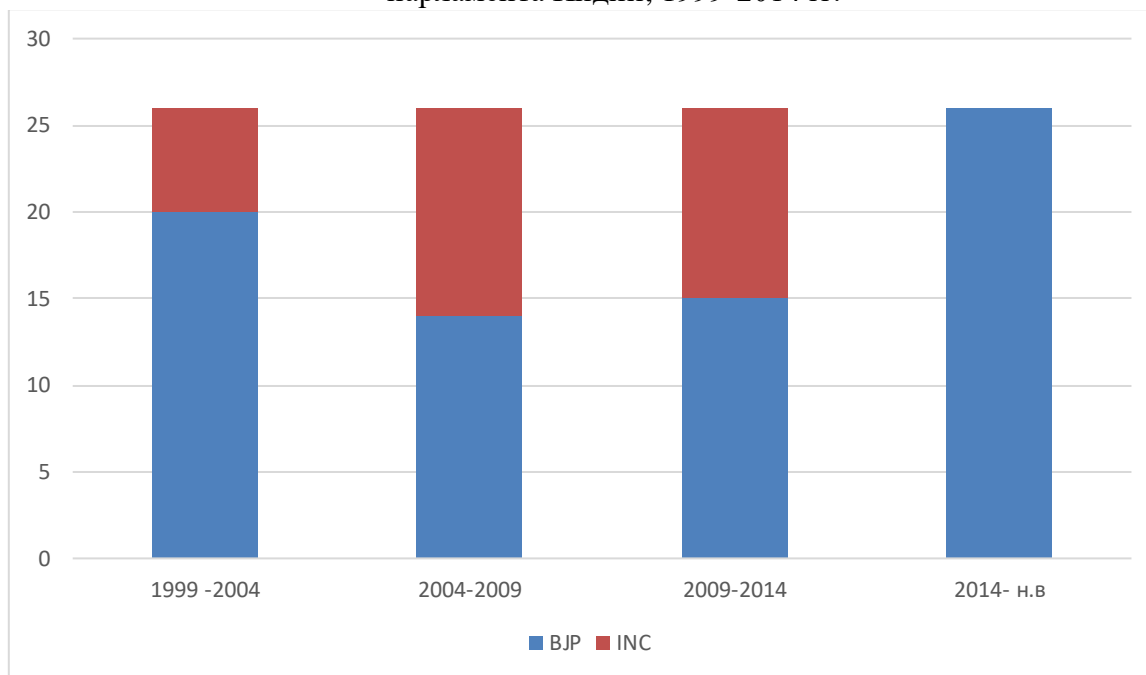
Представительство того или иного региона в Правительстве федерации нормативно не закреплено. Однако А.Лейпхарт отмечает, что правительственные кабинеты в Индии приближены к пропорциональному этническому представительству

(Lijphart, 1996, P. 261). Тем не менее данных, позволяющих судить об этом тезисе не обнаружено.

Представительство этнических групп в общенациональной политике в Индии осуществляется посредством деятельности этнических партий или общественных этнических организаций. Однако за исследуемый период данные механизмы представительства в Гуджарате не применялись. В штате на данный момент не существует этнической региональной партии, которая была бы представлена в национальной легислатуре. Безусловно, представители гуджаратиязычной общины являются членами национального парламента через включение их в списки национальных партий на неформальной основе, однако конкретных значений по данному показателю выявить не удалось. Есть данные о том, что за период с обретения Индией независимости по настоящий день в Народной палате Индии было представлено 90 парламентариев гуджарати (Lok Sabha Members...).

В целом, штат Гуджарат в национальной легислатуре в разные годы, начиная с 1999 г. представлен двумя доминантными для индийской политической системы партиями – INK и BJP (см, рис.5).

Рисунок 5. Партии, представляющие штат Гуджарат в нижней палате парламента Индии, 1999-2014 гг.



Источник: Election Commission of India: Statistical Reports of General Elections to Statelegislative Assembly (Vidhansbha). - Retrieved from: http://eci.nic.in/eci_main1/ElectionStatistics.aspx (accessed: 3.05.2016)

Следует отметить, что за исследуемые электоральные циклы автономия стабильно получала 26 мандатов в нижней палате индийского парламента, которые распределялись между двумя наиболее сильными общенациональными партиями.

Самостоятельность ЭРА. Автономия Гуджарата закреплена конституционно ввиду его особого административного статуса как штата (Конституция Индии, 2003, Приложение 1). Все характеристики автономии Гуджарата соответствуют общеиндийским параметрам.

«Особые права» для титульных этнических групп, связанные с их этнической спецификой.

Индийское государство «признает и обеспечивает жизнеспособность региональных культур, этнополитического и лингвистического разнообразия» (Lustick, Miodownik & Eidelson, 2004, P. 225). «Особые права» в случае Гуджарата реализуются посредством, прежде всего, лингвистической политики государства. Акт о языках Гуджарата от 1960 г. гласит о том, что хинди является официальным языком штата параллельно с не-хинди языками и диалектами. В Гуджарате, в соответствии с этим Актом официально закреплён статус трех языков: английского, хинди и гуджарати (The Gujarat Official Languages Act). Для соблюдения прав лингвистических меньшинств президентом Индии было инициировано создание специальной Комиссии (Mitra, P. 56). Как было сказано ранее, Гуджарат скорее является монолингвистическим штатом, ввиду того, что доля титульной лингвистической группы превышает 90% (Benedikter, 2013, P. 23).

Признание лингвистической идентичности штата во многом влияет и на систему образования: «образовательные учреждения не подвергаются правительственному контролю в способе, которым подобные учреждения, которыми управляют сообществом большинства» (Lijphart, 1996, P. 264). Кроме того, штат имеет юрисдикцию устанавливать «особые» акты в рамках законотворческого процесса.

В соответствии с трех-язычной формулой первым языком в школах штата является, как правило, гуджарати или родной язык. Вторым языком является хинди. Третий язык – английский.

На территории штата отсутствуют препятствия для занятия должностей в силовых и властных структурах для гуджарати, при этом требования о знании гуджарати при замещении должностей специальным образом не зафиксированы.

Преференциальные политики: взаимоотношения по линии «регион – этнические группы». Регламентирование сохранения и защиты прав этнических групп в регионе на данный момент находится полностью в юрисдикции федерального правительства. В частности, инструментом такового является Комиссия языковых меньшинств (CLM), статус которой закреплён в Конституции государства (ст.350) (Mitra, P. 57).

Наиболее значительным этническим меньшинством в штате являются племенные группы, численность которых составляет около 7,5 млн. чел. на 2001 г. (Data Highlights: the Scheduled Tribes (Gujarat)). В целом, отмечается, что уровень образованности племен Гуджарата опережает национальный показатель на 0,6% (Data Highlights: the Scheduled Tribes (Gujarat), P. 3). Также, уровень безработицы среди племенных групп Гуджарата на 2,6% ниже, чем в целом по стране (Data Highlights: the Scheduled Tribes (Gujarat), P. 4). Однако в сравнении с гуджарати, представители племен имеют меньший доступ к властным и силовым структурам, чем титульная группа ввиду образованности. Также стоит еще раз обратить внимание на предоставление квот племенам в легислатурах: их количество гораздо меньше, чем количество племен, следовательно, можно предположить, что некоторые группы не представлены в законодательных органах власти.

5. Конфликты и механизмы взаимодействия между органами публичной власти и этническими группами.

Конфликты. Наиболее острым конфликтом в штате Гуджарат является межконфессиональный конфликт между представителями индуэской и мусульманской общин. С момента разделения штата в 1960 году усиливающаяся упоминавшаяся выше дискриминация мусульман в штате, а также неформальное разделение территории штата на мусульманские гетто и индуэские районы (вплоть до планировки городов) сыграли немаловажную роль в развитии межконфессионального конфликта. Е. Смирнова отмечает, что «с тех пор, по крайней мере, каждый главный эпизод насилия, в 1969, 1985, 1992 и 2002, приводил к дальнейшему разделению индуэстского и мусульманского населения» (Смирнова, стр. 534).

А.Ю. Яковлев выделяет в качестве причин индуэско-мусульманского конфликта: «1) различие в базовых принципах религии, представлениях и ценностях; 2) низкокастовое происхождение значительной части индийских мусульман; 3) историческая неприязнь индуэсов и мусульман; 4) память о массовых жертвах, которыми сопровождался раздел Британской Индии; 5) наличие территорий с преобладанием мусульман и их концентрированное проживание; 6) потворство властей Индии радикальным индуэстским националистическим организациям; 7) периодическое провоцирование индийскими властями межконфессиональных конфликтов; 8) слабость и разобщенность мусульманской общины» (Яковлев, 2012, стр. 81).

Мусульмане в Гуджарате – весьма многочисленная группа населения, доля которой, согласно переписи 2001 г. составляет 9,1% (Ahuja & Varshney, 2005, P. 262). «Согласно опубликованным в январе 2015 г. результатам переписи населения мусульманское население в Индии выросло на 24% и составило 14,2%, в то время как индуэское население на 2011 г. насчитывало 78,35%» (Смирнова). Нетрудно предположить, что данной тенденции за последние 15 лет подвергся и Гуджарат, следовательно, на данный момент доля мусульманского населения в штате больше, чем в 2001 г.

Тем не менее, штат также имеет полномочия в оформлении дизайна этнической политики. В 2002 году в Гуджарате был ратифицирован закон «О свободе религии», который предусматривал запрет обращения индуэсов в другую религию по нерелигиозным соображениям (Мухаметзянова-Дуггал, 2015, стр. 116). Согласно данному закону «все лица, собирающиеся принять другую религию, должны сообщить об этом местным властям, в противном случае им грозит штраф; все лица, пытающиеся обратиться в свою религию других «посредством обмана, мошенничества и обольщения», наказываются тюремным заключением или штрафом; наказание для обратившего возрастает, если он принадлежит к низшей касте, является женщиной или несовершеннолетним» (Мухаметзянова-Дуггал, 2015, стр. 116). Данный закон существенно ограничивает право населения штата на свободу вероисповедания.

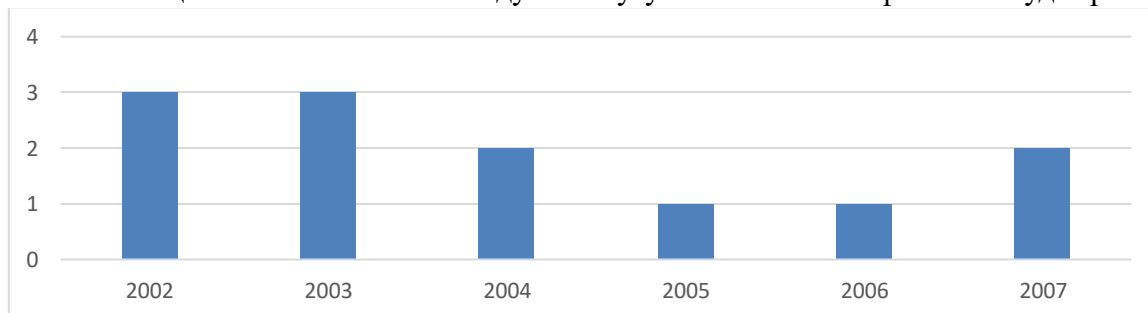
Дело в том, что дискриминация мусульманского населения в Гуджарате представляет собой явную проблему, о чем свидетельствуют аналитические материалы международных правозащитных агентств. Human Rights Watch отмечает, что в результате погромов в рамках хинди-мусульманских конфликтов в 2002 году, множество мусульман было перемещено в специализированные лагеря, которые на данный

момент представляют собой ни что иное как мусульманские резервации на территории штата (We Have No Orders...). На данный момент численность населения такого рода лагерей составляет около ста тысяч мусульман (We Have No Orders..., P. 52). Однако правительство штата не смогло обеспечить реальную защиту мусульманского населения и помощь лицам, подвергшимся насилию в результате конфликтов: «Безопасность в лагерях остается нестабильной, и имели место серьезные задержки в поставке помощи, компенсации и реабилитации» (We Have No Orders..., P. 52). Другие организации отмечают, что зачастую жизнь мусульман в гетто не обеспечена достаточным уровнем внимания властей штата: зачастую мусульмане в гетто не имеют должного снабжения чистой водой, медицинской помощью, социальными и культурными благами (The Marginalized Status..., P. 2). Экономические права данной группы в Гуджарате также значительно ущемлены: большинство предприятий, управляемых мусульманами и пострадавших в результате погромов 2002 г., не были восстановлены и на данный момент пребывают в статусе банкротов (The Marginalized Status..., P. 3), в мусульманских гетто отмечается высокий уровень безработицы и преступности (We Have No Orders..., P. 52). Социальные права мусульман также не охраняются должным образом ни штатом, ни федеральным правительством: мусульмане практически не имеют доступа к образованию (The Marginalized Status..., P. 5), а их культурное самовыражение вызывает негативную реакцию со стороны индусской общины (The Marginalized Status..., P. 6). Соответственно и в региональных органах власти представительство мусульман в Гуджарате отсутствует.

Все эти данные сигнализируют о высоком уровне дискриминации не-титульной этнической группы в штате. Несмотря на тот факт, что индийское правительство предписало «федеральную структуру, которая признает и дает выражение массе региональных культурных и этнополитических или лингвистических вариантов» (Lustick, Miodownik & Eidelson, 2004, P. 225), в власти штата не соблюдают политику защиты прав этнических меньшинств на его территории.

Все вышеперечисленные факторы вкуче с дискриминацией мусульманского меньшинства и влияют на конфликтность в Гуджарате. Наиболее острым проявлением данного конфликта являются общественные беспорядки 2002 г. и последующее их разрешение. По данным Conflict Barometer динамика данного конфликта представлена в таблице 6.

Таблица 6. Интенсивность индусско-мусульманского конфликта в Гуджарате



Источник: Conflict Barometer, 2002 – 2007

Следует отметить, что показатель интенсивности конфликта «3» согласно классификации Conflict Barometer представляет собой вооруженный кризис (Conflict Barometer, 2015), что говорит о серьезности конфликта и его последствиях в социально-экономической и политической жизни штата. Тем не менее, Conflict Barometer детально фиксирует только два проявления конфликта – в 2002 и 2003 г., которые следует рассмотреть более детально.

В 2002 году, после предполагаемого нападения мусульманских экстремистов на поезд, перевозящий индуистских паломников (Conflict Barometer, 2002), в Гуджарате вспыхивает самый серьезный межконфессиональный конфликт за последнее время. Столкновение между индуистами и мусульманами на почве религиозной автономии вызывает захват мусульманскими экстремистами индуистского храма в Гандинагаре, повлекший убийство около 30 человек (Conflict Barometer, 2002, P. 25). «Ожесточенные столкновения между религиозными группами продолжаются до ноября и влекут за собой более 850 жертв. Больше чем 70,000 человек временно размещены в лагерях беженцев после сильного волнения» (Conflict Barometer, 2002, P. 25). Особую роль в данном конфликте предписывают властям Гуджарата, в частности, правящей Бхаратия Джаната Партии, которая, по мнению некоторых источников, спровоцировала эскалацию конфликта своей националистической политикой (Siddiqui, 2016, P. 80), а сам конфликт был «тайно и открыто санкционирован государством» (Смирнова). Комитет Независимых граждан Индии под руководством бывшего судьи Верховного Суда К. Ийера также публикует отчет, обвиняющий правительство Гуджарата в эскалации конфликта (Conflict Barometer, 2002, P. 25).

Несмотря на третью степень интенсивности конфликта, его продолжение в 2003 году связано скорее с расследованием событий 2002 года, нежели с продолжением насильственных действий сторон. «Индуистские и мусульманские экстремисты сталкиваются несколько раз во время периода расследования событий 2002 г.» (Conflict Barometer, 2003, P. 30). В ноябре 2003 г. правительство Союза убеждает правительство Гуджарата увеличить усилия в решении решить вопросов между обеими группами с политической точки зрения и в судебном порядке (Conflict Barometer, 2003, P. 30). С 2004 г. интенсивность конфликта по версии Conflict Barometer снижается, и в 2007 г. приходит к завершению. Однако данный конфликт вряд ли можно назвать завершившимся, и тем более решенным: по настоящее время в Индии массово происходят межрелигиозные конфликты, а маргинализированное положение мусульман и их дискриминация со стороны титульной этнической группы является фактором, который может оказать серьезное влияние на развитие новых индусско-мусульманских конфликтов.

В 2015 г. Conflict Barometer также фиксирует конфликт на территории Гуджарата. Однако тематикой данного конфликта является предоставления резервирования рабочих мест для представителей низших каст, которые вылились в несколько крупномасштабных митингов на территории штата (Conflict Barometer, 2015). В целом, данный конфликт не касается межэтнических отношений и федерального дизайна.

Публичные дискуссии. Публичные дискуссии в Гуджарате касаются межэтнических отношений и чаще выражаются в рекомендациях действий правительству

штата по преодолению межконфессионального кризиса от международных правозащитных организаций. Наиболее обширный перечень подобных рекомендаций представлен Human Rights Watch: «1) улучшение безопасности в лагерях для мусульман, подвергшихся насилию в результате погрома 2002 г.; 2) новое рассмотрение судебных разбирательств по итогам конфликта, независимое от конфессиональной принадлежности обвиняемых; 3) расследование действий правящей Бхаратия Джаната Партии по подстреканию межконфессионального конфликта; 4) предоставление гуманитарной помощи жертвам насилия в специализированных лагерях и т.д.» (We Have No Orders..., Р.9).

Данная организация также создала список рекомендаций по отношению к национальному правительству Индии, содержание которых затрагивает вопросы охраны прав этнических меньшинств на территории Индии (We Have No Orders..., Р. 10). Тем не менее, информации о принятии этих требований властями Индии или же Гуджарата на данный момент не обнаружено.

Механизмы взаимодействия. Одним из механизмов взаимодействия региона и федерального центра в Индии является парламентское представительство автономии. От Гуджарата, на данный момент избирается непосредственно 26 депутатов, а также 7 по спискам квот, а в верхней палате существует квота на представительство региона – 11 мест. Однако данное представительство специфично по сравнению с другими этнорегиональными автономиями: на общенациональном уровне штат представляют национальные партии («Бхаратия Джаната Партия» и «Индийский национальный конгресс»).

Стоит также отметить, что одним из механизмов взаимодействия центра и региона является представительство региона в национальном правительстве. Ввиду отсутствия представительства региона этническими партиями на национальной политической арене, представительство этнической группы гуджарати происходит посредством их включения в списки общенациональных партий, что происходит на неформальной основе, поэтому количественные данные об уровне такого представительства проследить не удается.

Кроме того, одним из механизмов взаимодействия центра и региона является Комиссия по делам языковых меньшинств, статус которой закреплен конституционно. Данная комиссия, при исполнении функции защиты лингвистических меньшинств, взаимодействует как с представителями гуджаратиязычной группы, так и других этнических групп в составе региона. Однако исследователями отмечается факт серьезного ущемления прав не-титульной этнической группы в регионе.

В целом, можно сделать вывод о том, что механизмы взаимодействия центра и региона складываются из сочетания формальных и неформальных практик, однако все они закреплены скорее на федеральном уровне, нежели являются инициативой самого штата.

ПРИЛОЖЕНИЕ

Вопросы, отнесенные к компетенции Союза

1. Оборона; армия, ее организация, функционирование, финансирование и т.п.; разведка, госбезопасность; борьба с терроризмом и пиратством
2. Атомная энергетика; ВПК; нефтяная отрасль промышленности; горнорудная, калийная отрасли промышленности; транспортная инфраструктура (железные дороги, объявленные законом дорогами национального значения шоссейные дороги); морское судоходство и навигация во внутренних водах; Порты, которые объявлены законом главными портами, вопросы организации функционирования портов; воздушные пути; маяки и их обслуживание, диспетчерская служба авиации; аэродром; организация обучения и подготовки летного состава и регулирование такого обучения и подготовки, предусмотренного Штатами
3. Почта, телеграф, телефон, радио, беспроводная связь
4. Внешний суверенитет: внешняя политика и международные отношения; дипломатическая служба, консульское и торговое представительство; представительство в ООН; внешняя торговля; таможня, таможенные сборы, экспортные сборы и акцизы (на табак и другие товары, производимые или вырабатываемые в Индии, за исключением спиртных напитков, потребляемых людьми, опиума, индийской конопли и других наркотиков, но включая медицинские и парфюмерные препараты, содержащие спирт и любые вещества, указанные в подпункте "b" настоящего пункта).
5. Внутренний суверенитет: вопросы гражданства, экстрадиции, визовая политика
6. Имущество Союза и доход от него; в случае если оно расположено на территории штата, то распоряжение им осуществляется с соблюдением законодательства штата (за исключением случаев, когда Парламент законом предусматривает иное); суды по опеке над недвижимым имуществом Правителей Индийских княжеств
7. Госдолг; монетарная политика; иностранное заимствование; РФС; регистрация, лицензирование финансовых институтов и учреждение; торговые отношения между штатами; банковское дело и ценные бумаги; страхование; налоги (подходный за исключением доходов с сельского хозяйства, налог на прибыль, налог на общую стоимость активов, налоги на капиталы компаний; имущественный налог, за исключением налога с сельскохозяйственных земель; транспортный налог, налог с финансовых операций); сборы, относящиеся к наследованию имущества, за исключением сельскохозяйственных земель, гербовый сбор.
8. Регистрация, регулирование деятельности и ликвидация коммерческих, и некоммерческих корпораций, деятельность которых не ограничивается пределами одного Штата (за исключением университетов)
9. Правительственные лотереи, в т.ч. организуемые правительством штата;
10. Патенты; стандартизация;
11. Отрасли промышленности, контроль над которыми со стороны Союза Парламент законом объявил целесообразным в публичных интересах

12. Регулирование и развитие межштатных рек и речных бассейнов в пределах, в которых такой контроль над регулированием и развитием со стороны Союза определен законом Парламента как целесообразный в публичных интересах; рыболовство и рыбный промысел вне пределов территориальных вод
13. Выращивание мака, производство опиума и продажа опиума на экспорт
14. Лицензирование демонстрации кинофильмов
15. Решение межотраслевых споров, в т.ч. между работниками и работодателями;
16. Учреждения культуры и памятники национального масштаба (список); учреждения образования, в т.ч. университеты национального значения (список), федеральные бюджетные учреждения по подготовке научно-технических кадров; вопросы стандартизации образования;
17. Перепись населения; топография, метеослужба
18. Госслужба; пенсионная система
19. Выборы в Парламент, легислатуры штатов, президента страны, его заместителя, формирование избирательной комиссии; финансовое обеспечение депутатов парламента и легислатур штатов, президента, правительства; контроль-ревизионная проверка отчетности союза и штатов; формирование и регулирование деятельности высшего суда, его финансовое обеспечение,
20. Распространение полномочий и юрисдикции полицейских чинов какого-либо Штата на любую территорию за пределами этого Штата, но без предоставления, однако, права полиции одного Штата распространять полномочия и юрисдикцию на какой-либо территории за пределами этого Штата без согласия на то Правительства Штата, в пределах которого такая территория расположена; распространение полномочий и юрисдикции полицейских чинов какого-либо

Перечень II. Вопросы, отнесенные к компетенции Штатов

1. Полиция (включая железнодорожную и сельскую полицию)
2. Процедура в суде по делам ренты и налогов; судебные издержки, взимаемые во всех судах, за исключением Верховного суда.
3. Тюрьмы, исправительные учреждения для малолетних, Борстальские учреждения и другие учреждения подобного характера, а также лица, заключенные в них; соглашения с другими Штатами о пользовании тюрьмами и другими учреждениями.
4. МСУ Местное управление
5. Здравоохранение и санитария; больницы и аптеки; социальная политика; регулирование оказания ритуальных услуг;
6. Торговля и коммерческая деятельность в пределах Штата
7. Газ и газовые заводы
8. Регистрация, регулирование и ликвидация корпораций, университетов, не указанных в перечне I,
9. Предприятия, земли и здания, принадлежащие Штату или находящиеся во владении Штата
10. Сельское хозяйство, включая сельскохозяйственное образование и исследования в области сельского хозяйства; скотоводство, ветеринарное обучение и практика; рыбный промысел; земля, т.е. права на землю или права, связанные с землей; аренда

земли, включая отношения между земельным собственником и арендатором, а также взимание ренты; передача и отчуждение Производство, владение, перевозка, покупка и продажа спиртных напитков.

11. Учреждения культуры, финансируемые штатом;
12. Найденные клады; пари и азартные игры
13. Транспортная инфраструктура, не указанная в перечне I; муниципальные трамвайные пути; канатные дороги, внутренние водные пути и передвижение по ним
14. Выборы в Легислатуру Штата с соблюдением положений любого закона, изданного Парламентом; Жалованье и содержание депутатов легислатуры, членов правительства штата; их права, привилегии и иммунитеты.
15. Пенсии Штата; госдолг Штата
16. Доход с земли (налоги с сельскохозяйственных доходов, сборы в связи с наследованием сельскохозяйственных земель, сборы с сельскохозяйственных земельных владений) налог на недвижимое имущество (на земли и здания); налоги на право разработки полезных ископаемых; акцизные сборы с товаров, производимых в Штате; налоги на ввозимые в какую-либо местность товары, предназначенные для потребления, использования или продажи в данной местности; налоги на потребление или продажу электроэнергии; налоги на продажу и покупку товаров, за исключением газет; налоги с товаров и пассажиров, перевозимых по дорогам или по внутренним водным путям; налоги на животных и на лодки; налоги на профессии, ремесла, промысел и работу по найму; подушевой налог; налоги на предметы роскоши, включая налоги на развлечения, увеселения, пари и азартные игры.

Перечень III. Вопросы совместной компетенции Союза и Штатов

1. Уголовное право; уголовный процесс; превентивное заключение по причинам, связанным с безопасностью какого-либо Штата, поддержанием публичного порядка или обеспечением снабжения и служб, имеющих существенное значение для общества; лица, подвергаемые такому заключению; перемещение из одного Штата в другой Штат заключенных, обвиняемых и лиц, подвергнутых превентивному заключению; бродяжничество; бродячие и кочевые племена
2. Гражданское право, семейное право, трудовое право; гражданские процесс.
3. Правонарушение, преследуемое в исковом порядке.
4. Банкротство и несостоятельность; доверительная собственность и распоряжение собственностью на доверительных началах.
5. Душевная болезнь и слабоумие, включая места для содержания и лечения душевнобольных и слабоумных
6. Вопросы экологии; фальсификация продуктов питания и других товаров; санитарная служба
7. Наркотики и яды, с соблюдением положений перечня I в отношении опиума.
8. Экономическое и социальное планирование; демографическая политика; ЗАГС.
9. Коммерческие и промышленные монополии, синдикаты и тресты; Профессиональные союзы; конфликты в промышленности и трудовые конфликты; социальное

обеспечение и социальное страхование; занятость и безработица; образование с соблюдением положений перечня I.

10. Благотворительность и благотворительные учреждения, благотворительные и религиозные пожертвования и религиозные учреждения.

11. Порты, за исключением тех включенный в перечень I; судоходство и навигация на внутренних водных путях на судах с механическими двигателями и правила движения на таких водных путях.

12. Контроль над ценами.

13. Археологические раскопки и памятники, кроме имеющими национальное значение.

Список литературы

“We Have No Orders to Save You”. State Participation and Complicity in Communal Violence in Gujarat URL: <https://www.hrw.org/reports/2002/india/gujarat.pdf>

Ahuja A., Varshney A. Antecedent Nationhood, Subsequent Statehood: Explaining the relative Success of Indian Federalism. Sustainable Peace: Power and Democracy After Civil Wars. NY: Cornell University Press, 2005.

Alesina A., Devleeschauwer A., Easterly W., Kurlat S., Wacziarg R. (2002). Fractionalization. doi:10.1023/A:1024471506938

All Members Party-wise List. (2016). In: House of people of Parliament of India. URL: <http://164.100.47.192/Loksabha/Members/PartywiseList.aspx> (accessed: 27.03.2016)

Bardoli Taluka. URL: <http://indikosh.com/subd/552189/bardoli>

Benedikter T. Language Policy and Linguistic Minorities in India: An Appraisal of the Linguistic Rights of Minorities in India. Bolzano: EURAC Research, 2013. 232 p

Blank J. Mullahs on the Mainframe: Islam and Modernity among the Daudi Bohras. The University of Chicago Press.

Census of India 2001. URL: <http://web.archive.org/web/20040616075334/http://www.censusindia.net/results/town.php?stad=A&state5=999>

CLM Report №51. Commissioner for Linguistic Minorities. New Delhi, 2015. URL: <http://www.nclm.nic.in/shared/linkimages/NCLM51stReport.pdf> (accessed: 27.03.2016)

Conflict Barometer – 2002. URL: http://www.hiik.de/en/konfliktbarometer/pdf/ConflictBarometer_2002.pdf

Conflict Barometer – 2003. URL: http://www.hiik.de/en/konfliktbarometer/pdf/ConflictBarometer_2003.pdf

Conflict Barometer – 2015. URL: http://www.hiik.de/en/konfliktbarometer/pdf/ConflictBarometer_2015.pdf

Conflict Barometer. URL: <http://www.hiik.de/en/konfliktbarometer/>

Country Comparison: Population. (2015). In: the World Factbook. URL: <https://www.cia.gov/library/publications/the-world-factbook/rankorder/2119rank.html#in> (accessed: 27.03.2016)

Current Members of Parliament of India – Lok Sabha, Rajya Sabha, MPs. (2016). Retrieved May 5, 2016, from <http://recruitmentresult.com/current-members-of-parliament-of-india>

Data Highlights: the Scheduled Tribes (Gujarat). In: Census of India, 2001. URL: http://censusindia.gov.in/Tables_Published/SCST/dh_st_gujarat.pdf

Election Commission of India. URL: http://eci.nic.in/eci_main1/SVEEP/statesweep-plan2014/GUJARAT.pdf

Election Commission of India: Statistical Reports of General Elections to Statelegislative Assembly (Vidhansbha). – Retrieved from: http://eci.nic.in/eci_main1/ElectionStatistics.aspx (accessed: 3.05.2016)

ERAD. База данных. URL: <http://identityworld.ru/index/database/0-21>

Ghassem-Fachandi P. Sacrifice, Ahimsa, and Vegetarianism: Pogrom at the Deep End of Non-violence. URL: <https://ecommons.cornell.edu/bitstream/handle/1813/2555/PGF.VolumeOne.pdf?sequence=1&isAllowed=y>

Gujarat Parivartan Party (GPP) joins hand with BJP // The Indian Express. URL: <http://indianexpress.com/article/india/politics/gujarat-parivartan-party-gpp-joins-hand-with-bjp/>

Gujarat Parivartan Party. In: Wikipedia.org. URL: https://en.wikipedia.org/wiki/Gujarat_Parivartan_Party

Gujarat should learn from Kerala. // The New Indian Express URL: <http://www.newindianexpress.com/states/kerala/article191293.ece>

Gujarat State: a Brief Note. URL: http://shodhganga.inflibnet.ac.in/bitstream/10603/2563/8/08_chapter%202.pdf

India GDP per capita 1960-2016. (2014). In: Trading Economics. URL: <http://www.tradingeconomics.com/india/gdp-per-capita> (accessed: 27.03.2016)

India. (2015). In: World Factbook. URL: the World Fact Book. URL: <https://www.cia.gov/library/publications/the-world-factbook/geos/in.html>(accessed: 27.03.2016) (accessed: 27.03.2016)

Indian states by GDP per capita. (2014). In: Statistics Times. URL: <http://statisticstimes.com/economy/gdp-capita-of-indian-states.php> (accessed: 30.04.2016)

Küing S. Translation from Gujarati to English and from English to Gujarati – Translation Services. URL: <http://www.wwt-services.co.uk/translations/languages/gujarati-translation-216>

Lijphart A. The Puzzle of Indian Democracy: A Consociational Interpretation// The American Political Science Review. 1996. Vol. 90. No. 2.

List of constituencies of the Lok Sabha. URL: https://en.wikipedia.org/wiki/List_of_constituencies_of_the_Lok_Sabha#cite_note-elections.tn.nic.in-3

List of political parties participated. (2014). In: Election Commission of India. URL: http://eci.nic.in/eci_main1/GE2014/ge.html (accessed: 3.05.2016)

Lok Sabha Members from Gujarat. URL: https://en.wikipedia.org/wiki/Category:Lok_Sabha_members_from_Gujarat

Lustick I., Miodownik D., Eidelson R.. Secessionism in Multicultural States: Does Sharing Power Prevent or Encourage It? //American Political Science Review. 2004. Vol. 98. No. 2.

Maharashtra: a Brief Profile. Chapter 1. URL: http://shodhganga.inflibnet.ac.in/bitstream/10603/20567/8/08_%20chapter%201.pdf

Maps of Lok Sabha GE 2004 Results. (2004). In: Election Commission of India. URL: http://eci.nic.in/eci_main/election_maps/Results/PC/INDIA.jpg (accessed: 3.05.2016)

Mitra S. K. Language and federalism: the multi-ethnic challenge. URL: <http://online-library.wiley.com/doi/10.1111/1468-2451.00292/epdf>

Muslim quota: Suggestions can be given online. (2015, November 18). In: The TS Commission of Inquiry on Socio-economic & Educational Conditions of Muslims. URL: <http://coiformuslims.telangana.gov.in/muslim-quota-suggestions-can-be-given-online/> (accessed: 3.05.2016)

Official Gujarat State Portal. URL: <http://www.gujaratindia.com/about-gujarat/history-1.htm>

People Name: Gujarati of Pakistan. URL: <http://www.peoplesgroups.org/explore/GroupDetails.aspx?peid=6352#topmenu>

Population Enumeration Data (Final Population). (2011). In: Census of India 2011. URL: http://www.censusindia.gov.in/2011census/population_enumeration.html (accessed: 1.05.2016)

Ram, V. (2014, April 19). Federalism and silence of our Constitution: perspectives in the context of Andhra Pradesh reorganization. In: Journal of Indian Law and Society, 4. URL: <https://jilsblognujs.wordpress.com/2014/04/19/article-3-federalism-and-the-silence-in-our-constitution-perspectives-in-the-context-of-the-andhra-pradesh-reorganization/> (accessed: 3.05.2016)

Raymond B. A New Face of Hinduism: The Swaminarayan Religion. Cambridge University Press, 1984.

Religion PCA. (2011). In: Census of India 2011. URL: http://www.censusindia.gov.in/2011census/Religion_PCA.html (accessed: 1.05.2016)

Shah A. Tribal Development in Western India. URL: https://books.google.ru/books?id=RMRcCgAAQBAJ&pg=PA102&lpg=PA102&dq=Dahod+district+tribal&source=bl&ots=DqhySxk9tK&sig=WeJxbkCyGBNT7Ugb5F06KLe3BK4&hl=ru&sa=X&ved=0ahUKEwj73aqBkK_OAhWINJoKHRqPCYAQ6AEIUTAL#v=onepage&q=Dahod%20district%20tribal&f=false

Shan H. Aboriginal Tribes of India and Pakistan. URL: <http://www.apnaorg.com/books/english/aboriginal-tribes/aboriginal-tribes.pdf>

Siddiqui K. The Political Economy of Religion and Politics in India // Journal of Economic and Social Thought. 2016. Vol. 3. No 1.

State Wise Scheduled Tribes: Gujarat. URL: <http://tribal.nic.in/WriteReadData/CMS/Documents/201212010312287275390File1051.pdf>

Statewise Population of India. (2011). In: India Guide. URL: <http://www.indiaonlinepages.com/population/state-wise-population-of-india.html> (accessed: 3.05.2016)

The Constitution of India. NEW DELHI, India.

The Gujarat Official Languages Act, 1960. URL: <http://www.lawsofindia.org/pdf/gujarat/1961/1961GUJARAT1.pdf>

The Marginalized Status of Muslims in Gujarat: Continuing Deprivations of Economic, Social and Cultural Rights, Six Years After the Communal Violence of 2002. URL: http://www2.ohchr.org/english/bodies/cescr/docs/info-ngos/Gujarat_India40.pdf

Urban and Rural Population of India, 2011. In: India in facts. URL: <http://indiafacts.in/india-census-2011/urban-rural-population-of-india/> (accessed: 1.05.2016)

Valsad. District Panchayat. Gujarat Government. URL: <https://valsadp.gujarat.gov.in/valsad/english/jillavishe/history.htm>

Алпатов Ю. (1996). Конституционно-правовой институт президентского правления в штатах Индии: автореферат на соискание ученой степени к.ю.н. Москва. URL: <http://law.edu.ru/book/book.asp?bookID=25363> (проверено: 3.05.2016)

Барциц, И. Федеральная интервенция. // Обозреватель – Observer. URL: http://old.nasledie.ru/oboz/N03_01/3_05.HTM (проверено: 3.05.2016)

Дмитриев Р.. (2012). Региональная демографическая политика в Индии: достигнуты ли поставленные цели? / Региональная демографическая политика: Сборник статей (стр. 245-271). Москва: МАКС Пресс. URL: <http://www.demoscope.ru/weekly/2013/0543/analit02.php> (проверено: 1.05.2016)

Индийский федерализм. // Закон сегодня. Юридически портал. URL: http://lawtoday.ru/razdel/biblo/kpzs/DOC_292.php (проверено: 30.04.2016)

Индия / Территориально-государственное устройство (унитарное, федеративное и прочее) / Политический атлас современности. URL: <http://www.hyno.ru/tom2/330.html> (проверено: 1.05.2016)

Испаева Г. (1991). Индийский федерализм: Автореферат диссертации на соискание ученой степени кандидата юридических наук. Москва. URL: <http://law.edu.ru/book/book.asp?bookID=52840> (проверено: 30.04.2016)

Конституция Индии. / Конституции зарубежных государств: Учебное пособие. под ред.: В. Маклакова. Изд. 4-е, переработанное. Москва: Волтерс Клувер, 2003. URL:

http://www.concourt.am/armenian/legal_resources/world_constitutions/constit/india/india-r.htm (проверено: 1.05.2016)

Maps of India. URL: <http://www.mapsofindia.com/gujarat/chief-ministers.html>

Мухаметзянова-Дуггал Р. Политика в отношении религиозных меньшинств в Индии. URL: http://elar.urfu.ru/bitstream/10995/35087/1/uv6_2015_14.pdf

Нагиба И. Индийский английский: история, статус, особенности. // Известия Восточного института. 2008. №15. С.151-160.

Никитина, А. Форма государственного устройства: особенности федеративного устройства Индии. // Международный научный журнал «СИМВОЛ НАУКИ». 2015. №4. С.162-164.

Пахомов Е. (2016). Почему в Индии начались кастовые бунты. URL: <http://carnegie.ru/commentary/2016/03/24/ru-63103/ivu0> (проверено: 26.03.2016)

Смирнова Е. Религия и политические технологии в Индии. URL: <file:///C:/Users/USER/Downloads/religiya-i-politicheskie-tehnologii-v-indii.pdf>

Смокотин В. Многоязычие и общество. // Вестник Томского государственного университета. 2007. №302. С.28-31.

Строкань, С. Индия перерисовывает свою карту. URL: <http://www.kommersant.ru/doc/2248906> (проверено: 2.05.2016)

Шлыкова Н. (2011). Политические партии Индии. // Журнал российского права. 2011. №11. С.85-91.

Щипанова, Н. Партийная система Индии: баланс политических сил. // Вестник Челябинского государственного университета. 2006. №3. С. 147-151.

Языки Индии. In: Language Encyclopedia. URL:
<http://langopedia.ru/2012/11/17/%D0%BA%D0%B0%D1%80%D1%82%D0%B0-%D1%8F%D0%B7%D1%8B%D0%BA%D0%BE%D0%B2-%D0%B8%D0%BD%D0%B4%D0%B8%D0%B8/> (accessed: 27.03.2016)

Яковлев А. Индусско-мусульманские отношения в Индии: от нелюбви до ненависти. // *Ars Administrandi*. 2012. №2. С.81-93.